

ESTADO DO RIO GRANDE DO SUL

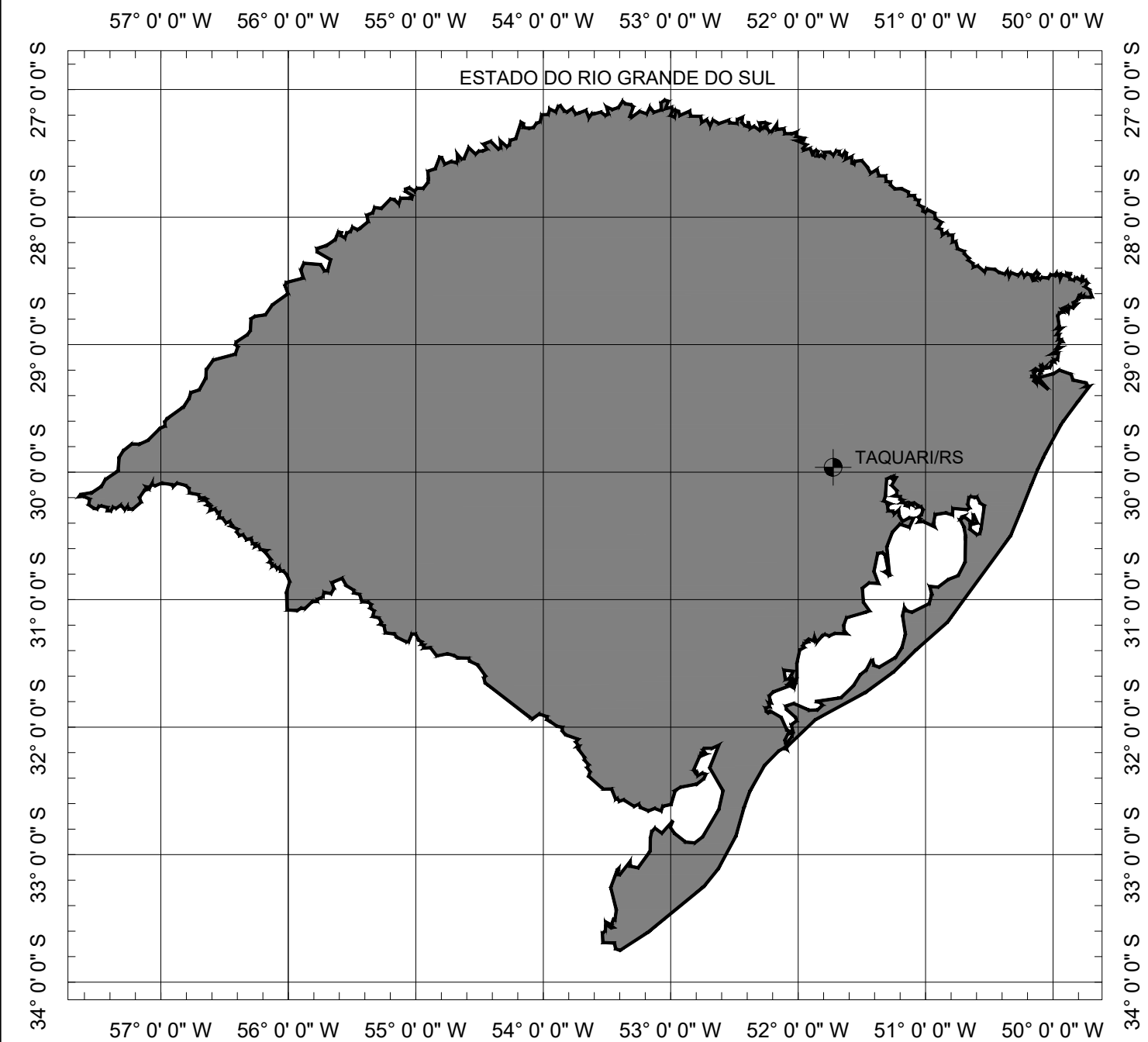
PREFEITURA MUNICIPAL DE TAQUARI/RS

PROJETO DE PAVIMENTAÇÃO

LOCAL: AVENIDA RIO BRANCO

TRECHO: RUA ANTÔNIO PORFÍLIO DA COSTA ATÉ A AVENIDA JACOB ARNT

ÁREA: $539,25\text{m} \times 7,20\text{m} + 40,23 \text{ (BOCAS)} = 3.922,83 \text{ m}^2$



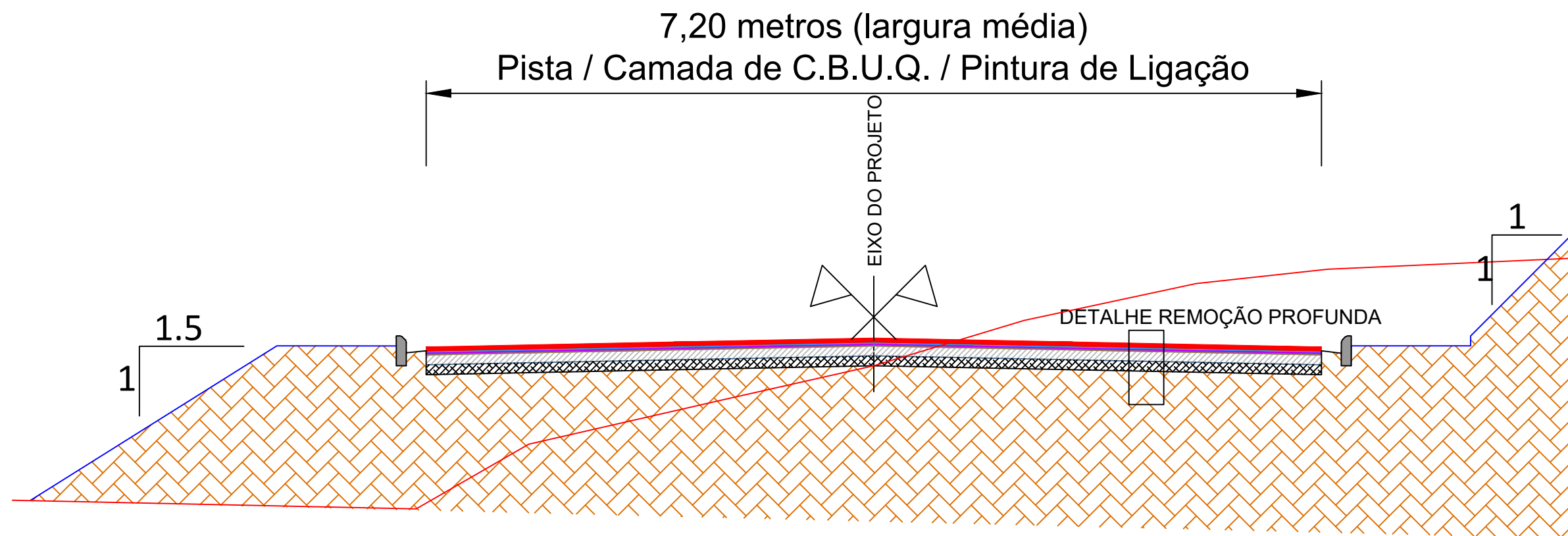
SITUAÇÃO
Sem escala



LOCALIZAÇÃO
Imagem de satélite
Sem escala

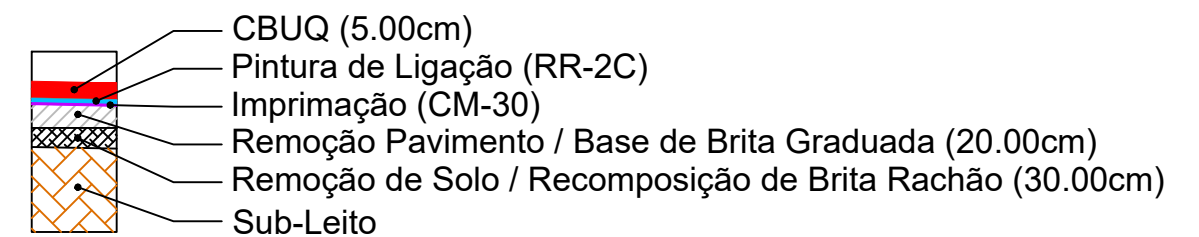
PREFEITURA MUNICIPAL DE TAQUARI/RS

TIPO: PLANTA DE SITUAÇÃO E LOCALIZAÇÃO	PROPRIETÁRIO: _____	DATA: 2021
LOCAL: AVENIDA RIO BRANCO	RESPONSÁVEL TÉCNICO: _____	ESCALA: SEM ESCALA
TRECHO: RUA ANTÔNIO PORFÍLIO DA COSTA ATÉ A AVENIDA JACOB ARNT		FRANCHA: Única
ÁREA: 539,25m X 7,20m + 40,23 (BOCAS)= 3.922,83 m ²		



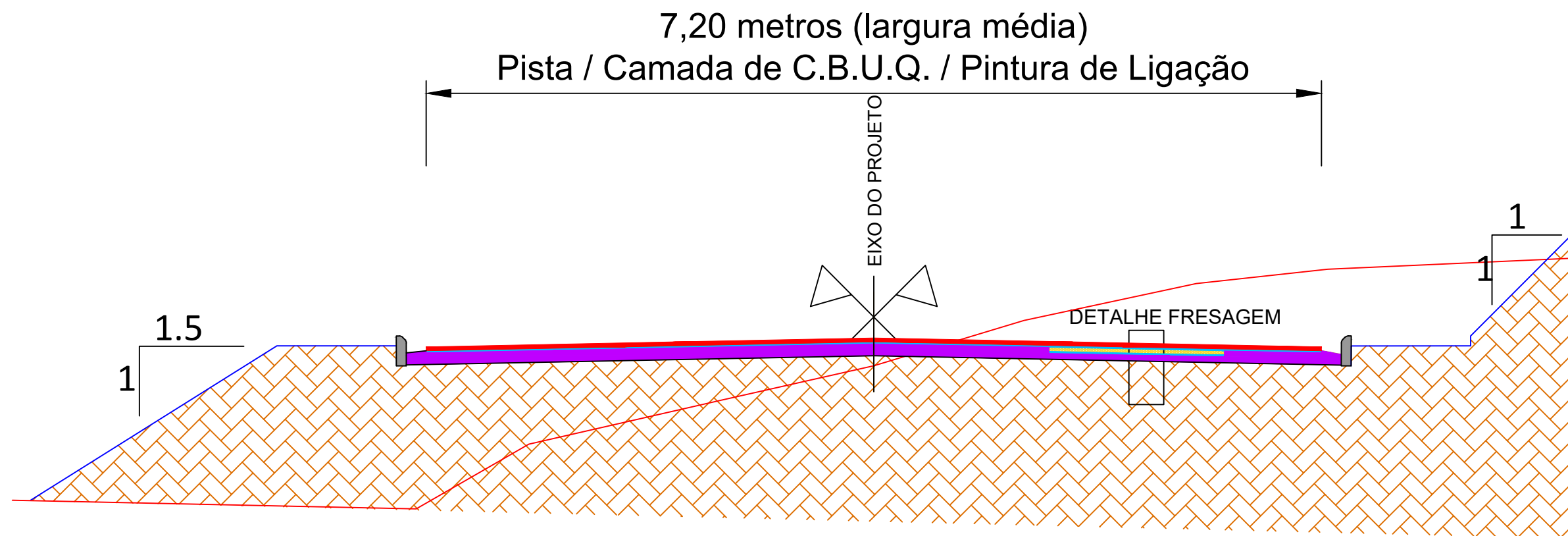
SEÇÃO TIPO DE PAVIMENTAÇÃO
SEM ESCALA

DETALHE REMOÇÃO PROFUNDA



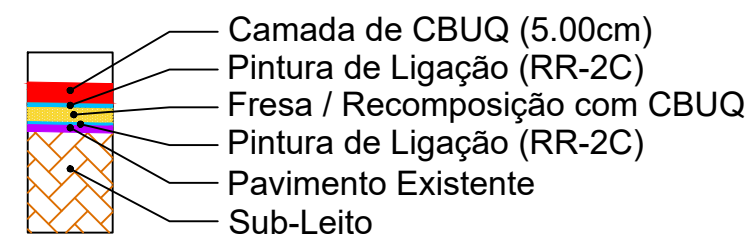
PREFEITURA MUNICIPAL DE TAQUARI/RS

TIPO: SEÇÃO TIPO PAVIMENTAÇÃO ILUSTRATIVA	PROPRIETÁRIO: _____	DATA: 2021
LOCAL: AVENIDA RIO BRANCO	RESPONSÁVEL TÉCNICO: _____	ESCALA: SEM ESCALA
TRECHO: RUA ANTÔNIO PORFÍLIO DA COSTA ATÉ A AVENIDA JACOB ARNT		PRANCHA: Única
ÁREA: 539,25m X 7,20m + 40,23 (BOCAS) = 3.922,83 m²		



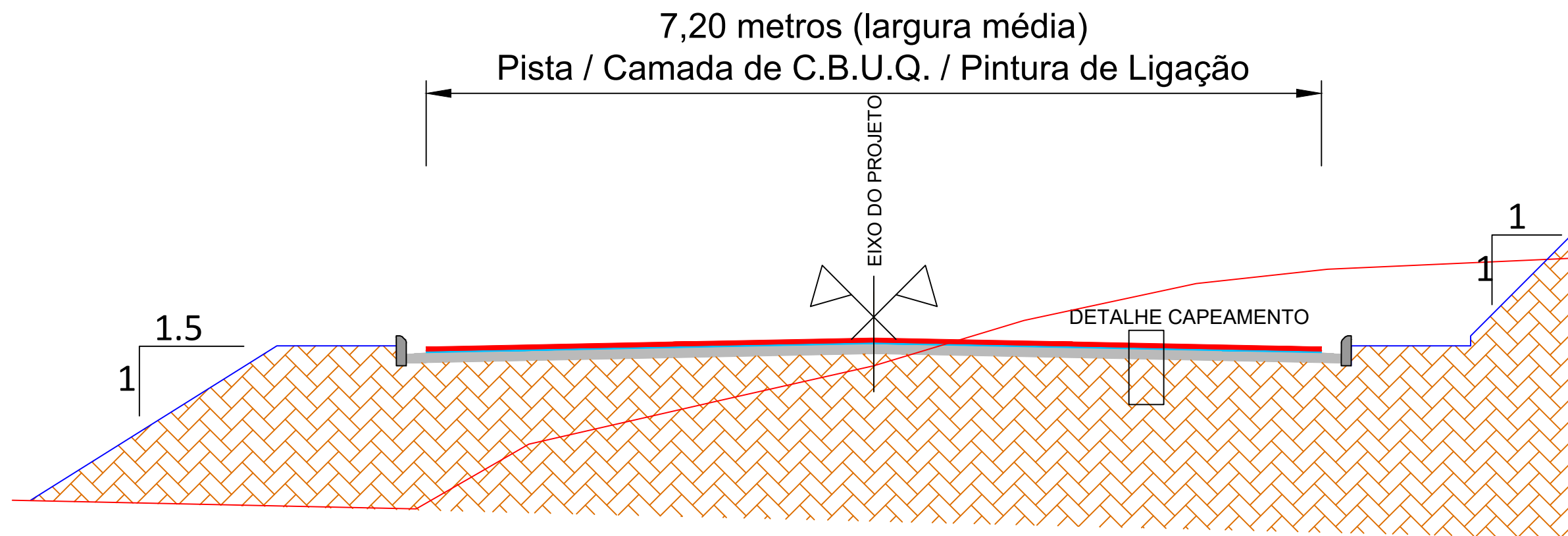
SEÇÃO TIPO DE PAVIMENTAÇÃO
SEM ESCALA

DETALHE FRESAGEM



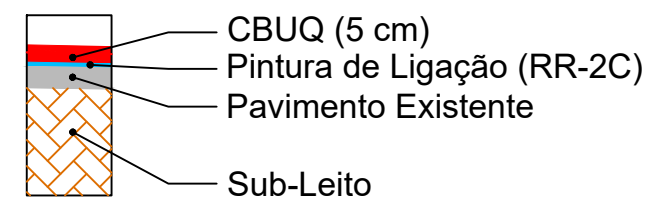
PREFEITURA MUNICIPAL DE TAQUARI/RS

TIPO: SEÇÃO TIPO PAVIMENTAÇÃO	PROPRIETÁRIO: _____	DATA: 2021
LOCAL: AVENIDA RIO BRANCO	RESPONSÁVEL TÉCNICO: _____	ESCALA: SEM ESCALA
TRECHO: RUA ANTÔNIO PORFÍLIO DA COSTA ATÉ A AVENIDA JACOB ARNT		PRANCHA: Única
ÁREA: 539,25m X 7,20m + 40,23 (BOCAS) = 3.922,83 m ²		



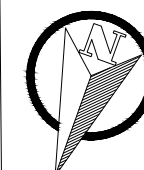
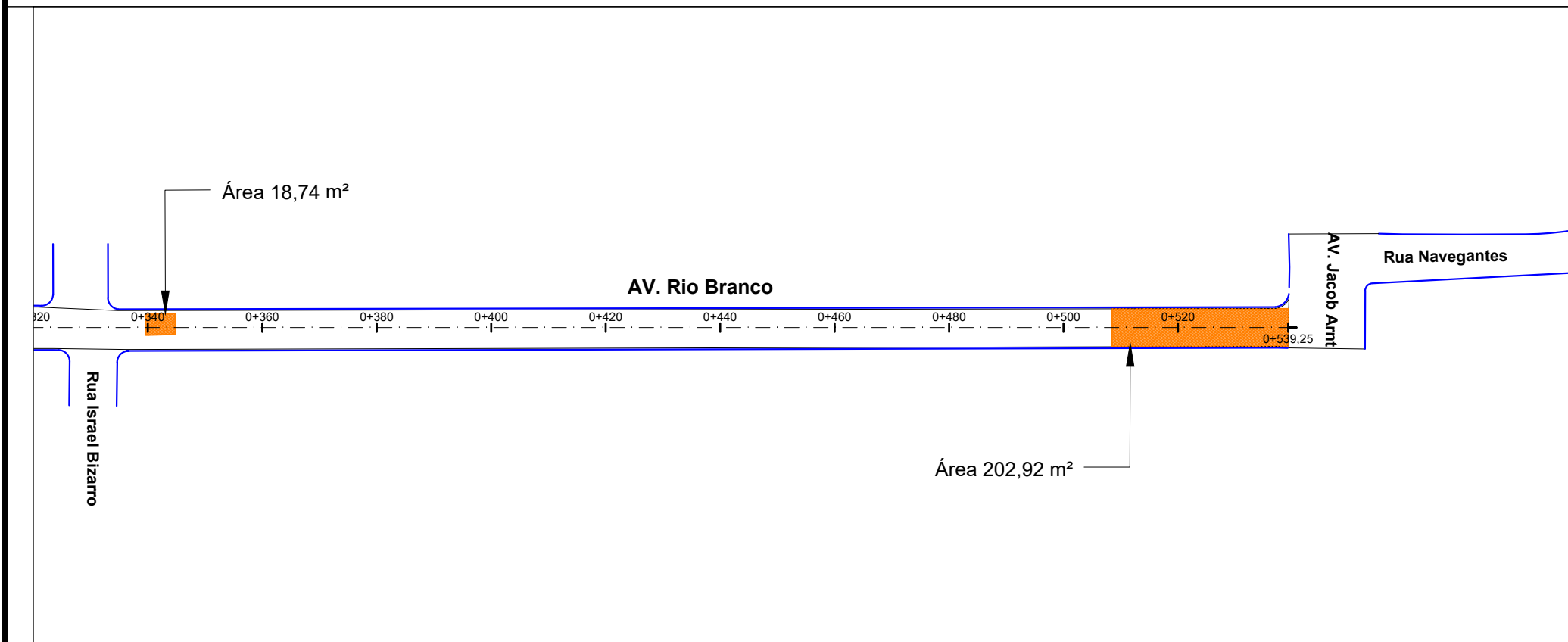
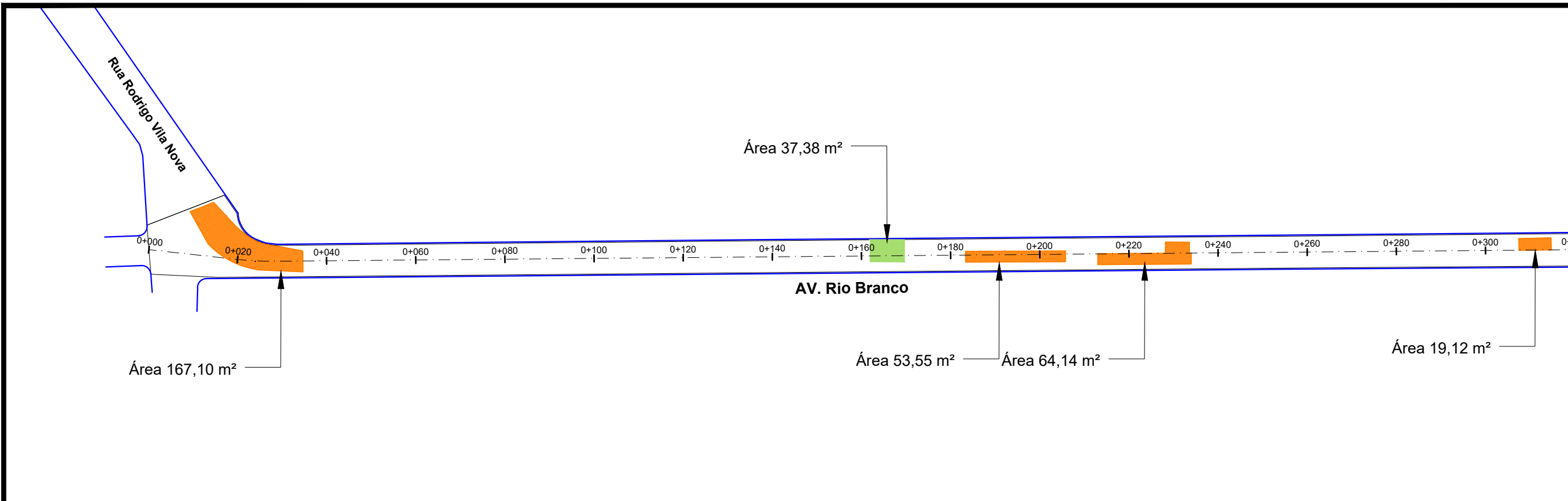
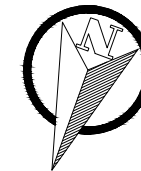
SEÇÃO TIPO DE PAVIMENTAÇÃO
SEM ESCALA

DETALHE CAPEAMENTO



PREFEITURA MUNICIPAL DE TAQUARI/RS

TIPO: SEÇÃO TIPO PAVIMENTAÇÃO	PROPRIETÁRIO: _____	DATA: 2021
LOCAL: AVENIDA RIO BRANCO	RESPONSÁVEL TÉCNICO: _____	ESCALA: SEM ESCALA
TRECHO: RUA ANTÔNIO PORFÍLIO DA COSTA ATÉ A AVENIDA JACOB ARNT		PRANCHA: Única
ÁREA: 539,25m X 7,20m + 40,23 (BOCAS) = 3.922,83 m ²		



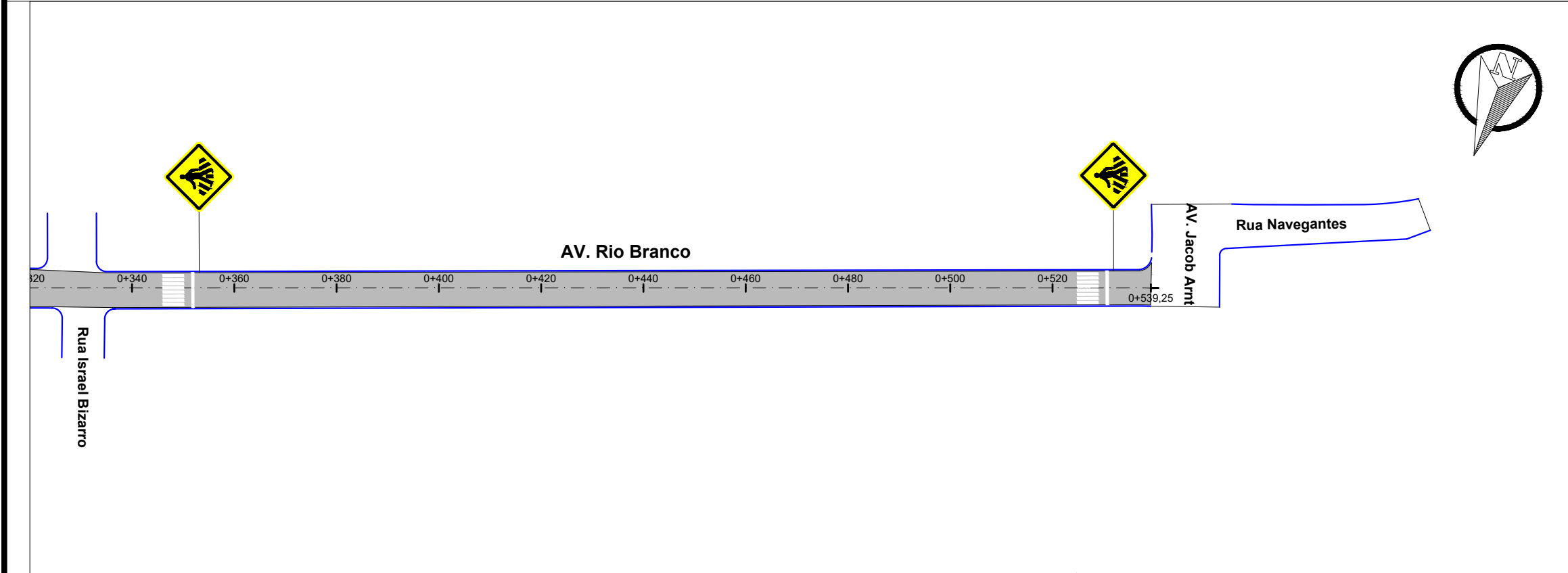
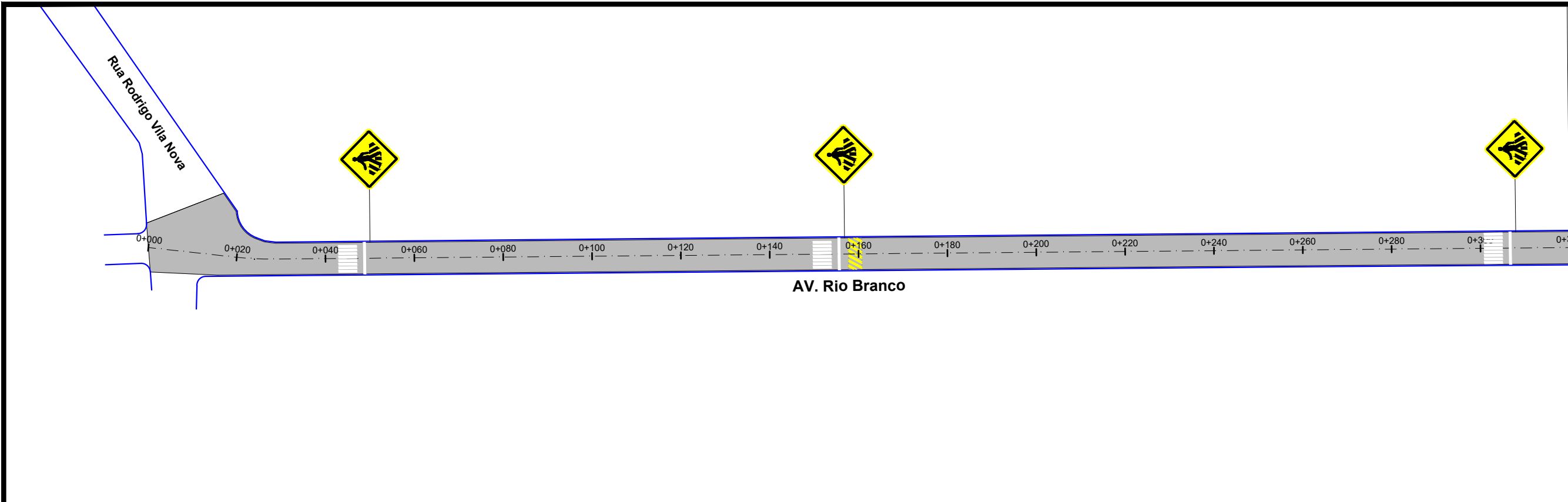
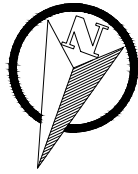
ÁREA DE REPAROS (m²)			
Fresa		Remoção	
Nº	m²	Nº	m²
1	167.10	1	37.38
2	53.55		
3	64.14		
4	19.12		
5	18.74		
6	202.92		
7	0.00		
8	0.00		
9	0.00		
10	0.00		
11	0.00		
TOTAL	525.57	TOTAL	37.38





PLANTA BAIXA

- MEIO FIO
- BORDO
- CERCA EXISTENTE
- SIMBOLO DE NORTE
- PAVIMENTO NOVO
- FRESA
- REMOÇÃO PROFUNDA

PREFEITURA MUNICIPAL DE TAQUARI/RS

TIPO: REPAROS	PROPRIETÁRIO: _____	DATA: 2021
LOCAL: AVENIDA RIO BRANCO	RESPONSÁVEL TÉCNICO: _____	ESCALA: Horizontal: 1/1000 Vertical: 1/100
TRECHO: RUA ANTÔNIO PORFÍLIO DA COSTA ATÉ A AVENIDA JACOB ARNT		PRANCHA: RE - 1
ÁREA: 539,25m X 7,20m + 40,23 (BOCAS)= 3.922,83 m²		



LEGENDA		
	ÁREA DE PAVIMENTO	 FAIXA DE PEDESTRES
	PLACA A-32b (PASSAGEM DE PEDESTRES)	
	Sinalização (Quebra-mola)	

PREFEITURA MUNICIPAL DE TAQUARI/RS		
TIPO: PAVIMENTAÇÃO E SINALIZAÇÃO	PROPRIETÁRIO: _____	DATA: 2021
LOCAL: AVENIDA RIO BRANCO	RESPONSÁVEL TÉCNICO: _____	ESCALA: Horizontal: 1/1000 Vertical: 1/100
TRECHO: RUA ANTÔNIO PORFÍLIO DA COSTA ATÉ A AVENIDA JACOB ARNT		PRANCHA: PAV - 2
ÁREA: 539,25m X 7,20m + 40,23 (BOCAS)= 3.922,83 m²		