

ESTADO DO RIO GRANDE DO SUL

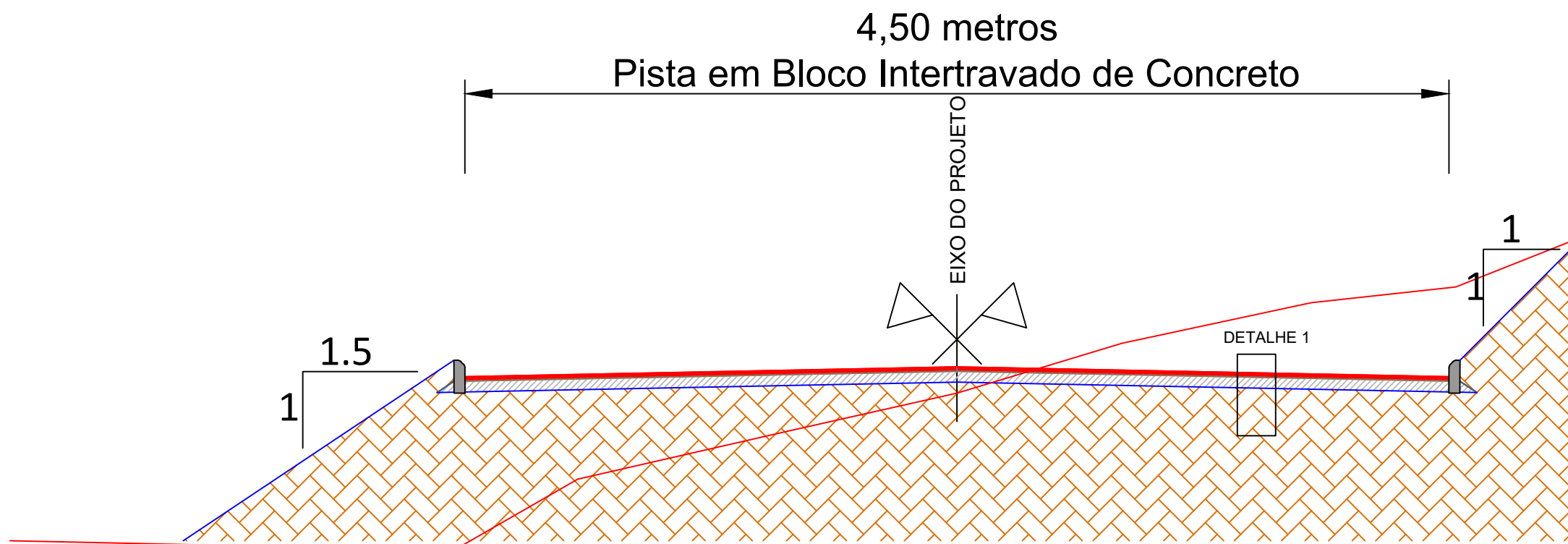


PROJETO DE PAVIMENTAÇÃO

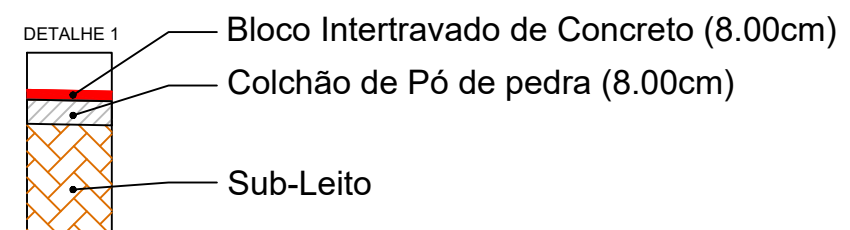
LOCAL: LUIZ NOSCHANG


TRECHO: Entre Júlio De Castilhos Ao Fim Da Rua

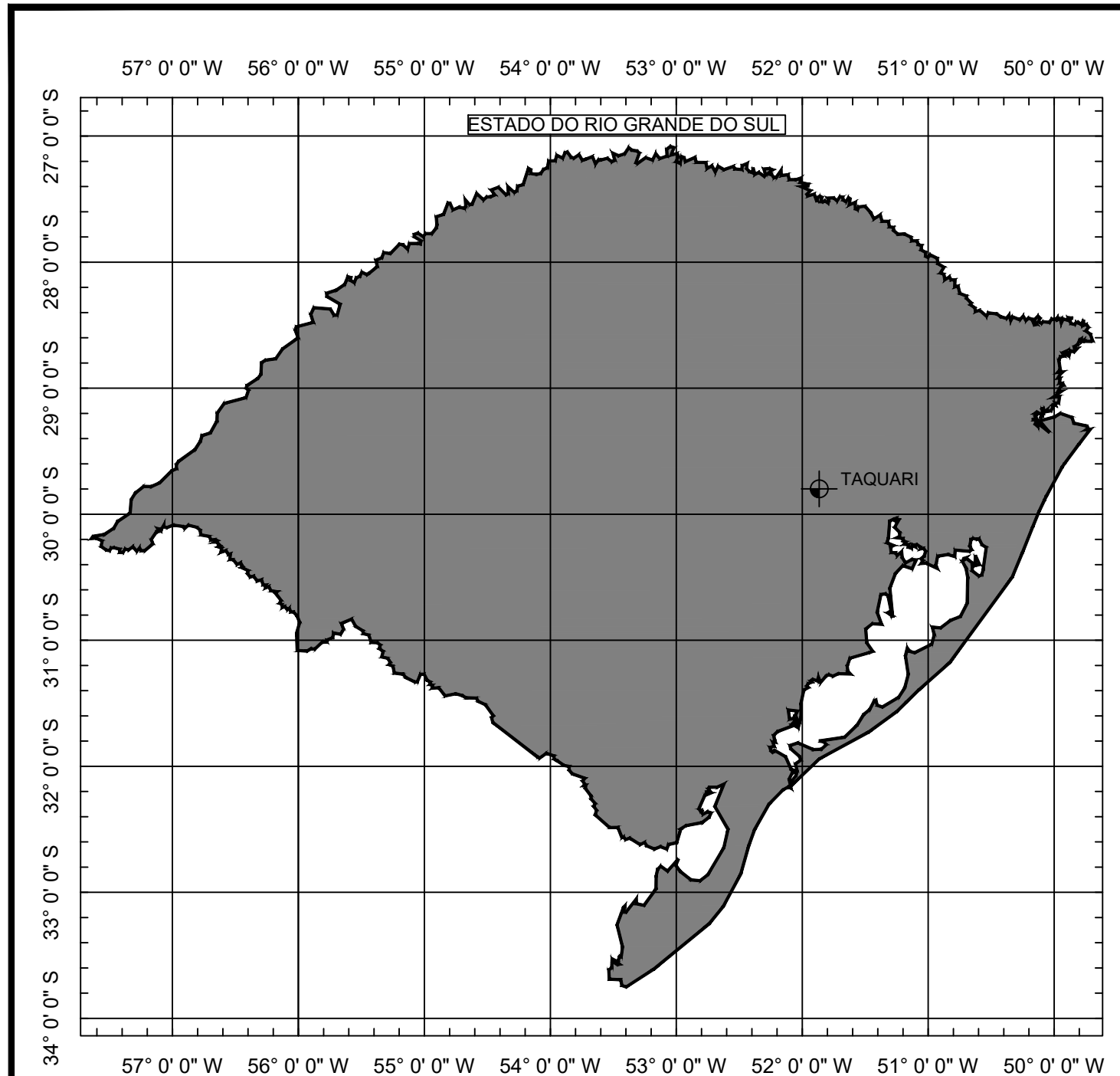
ÁREA: 288,83m X 4,50m +0,00(BOCAS)= 1.299,74 m²



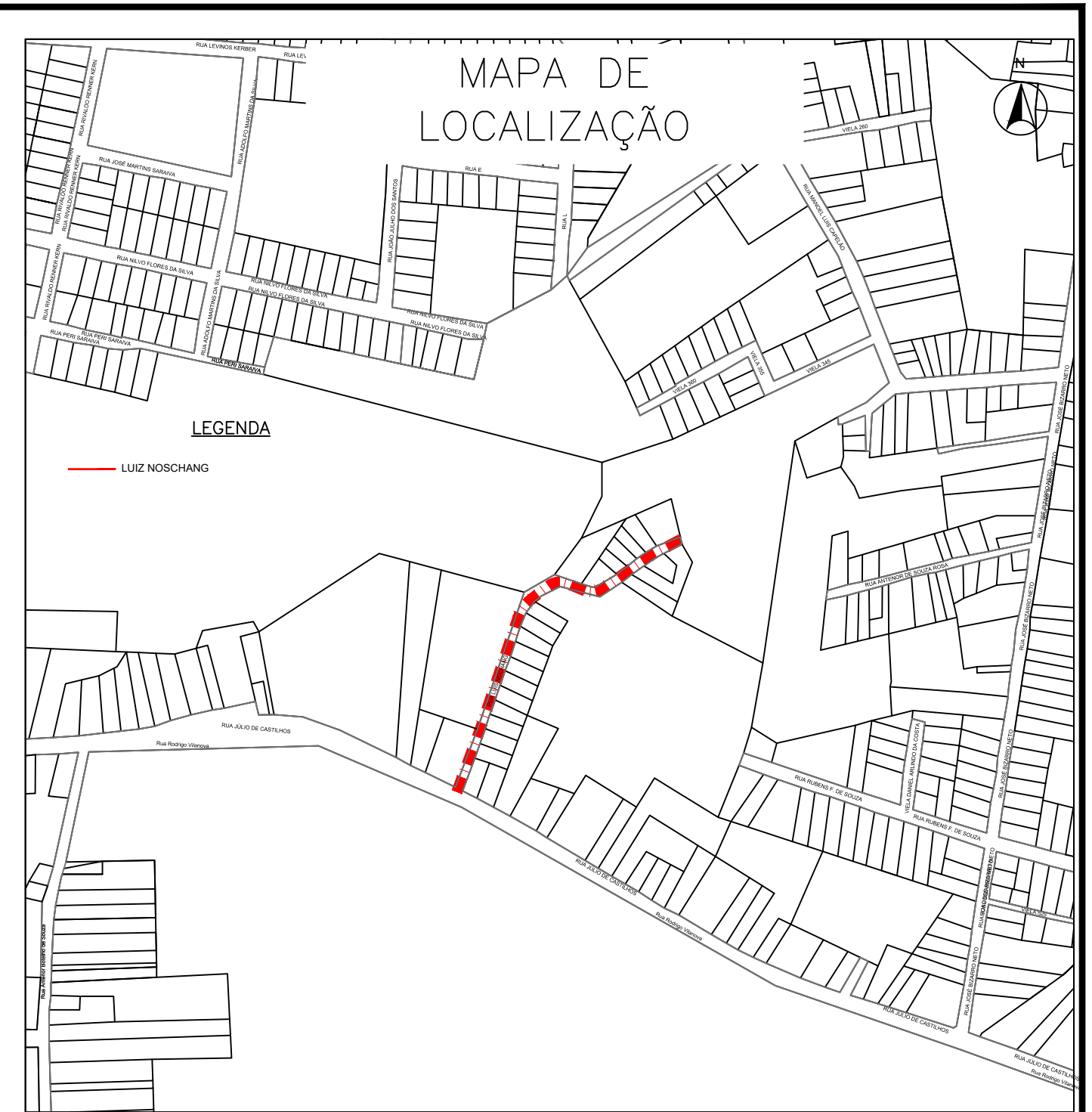
SEÇÃO TIPO DE PAVIMENTAÇÃO
SEM ESCALA



TIPO: SEÇÃO TIPO PAVIMENTAÇÃO	PROPRIETÁRIO: _____	DATA: 2019
LOCAL: LUIZ NOSCHANG	RESPONSÁVEL TÉCNICO: 	ESCALA: SEM ESCALA
TRECHO: Entre Júlio De Castilhos Ao Fim Da Rua	HENRIQUE MEZZOMO CREA-RS: 208634	PRANCHA: Única
ÁREA: 288,83m X 4,50m +0,00(BOCAS)= 1.299,74 m ²		






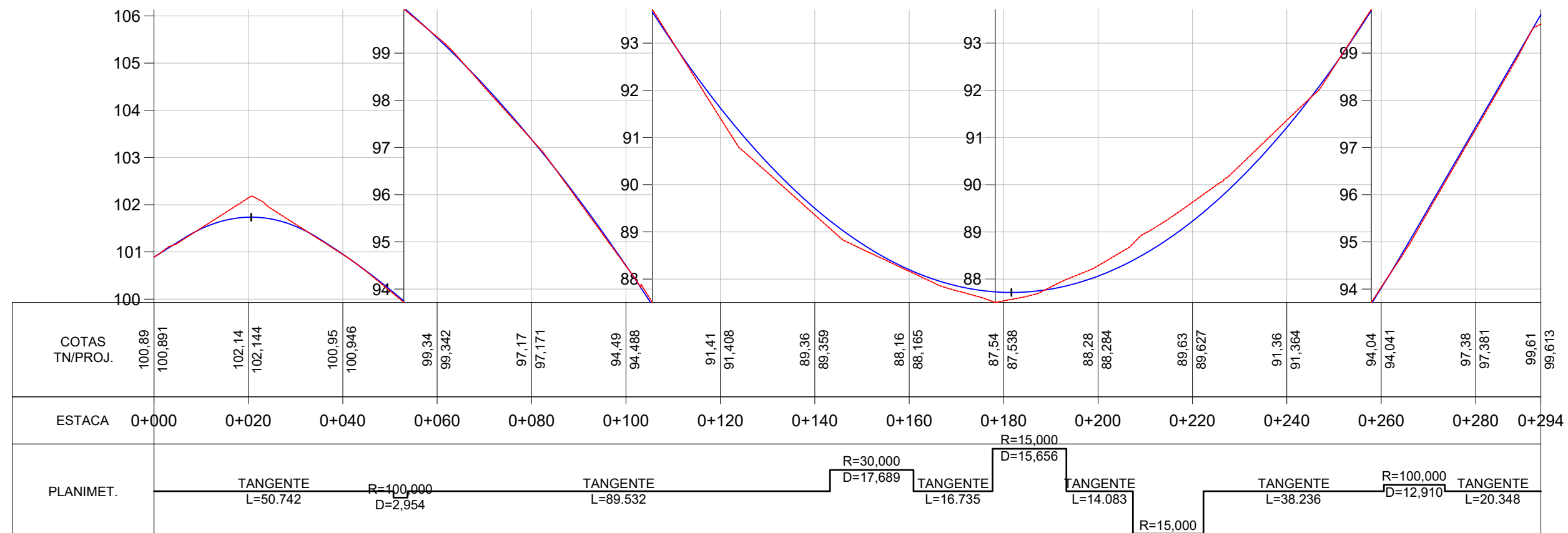
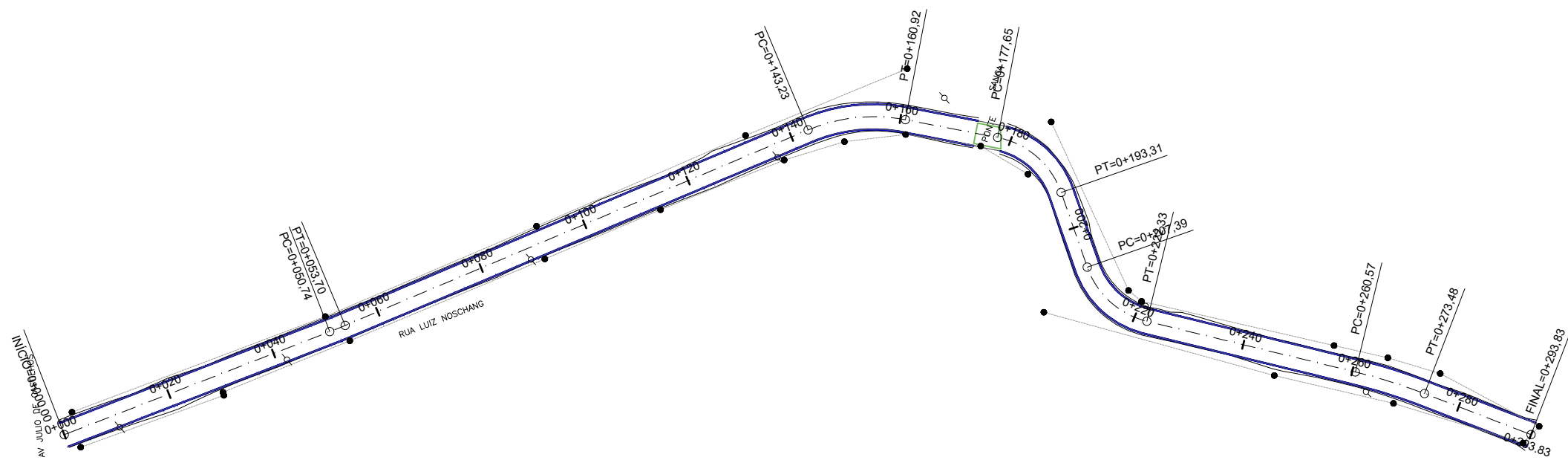
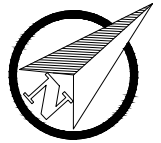
SITUAÇÃO
Sem escala



LOCALIZAÇÃO
Sem escala

LEGENDA:

			
<p>TIPO: SITUAÇÃO E LOCALIZAÇÃO</p>		<p>PROPRIETÁRIO:</p>	<p>DATA: 2019</p>
<p>LOCAL: LUIZ NOSCHANG</p>		<p>RESPONSÁVEL TÉCNICO:</p> 	<p>ESCALA: SEM ESCALA</p>
<p>TRECHO: Entre Júlio De Castilhos Ao Fim Da Rua</p>		<p>HENRIQUE MEZZOMO CREA-RS: 208634</p>	<p>PRANCHA: Única</p>
<p>ÁREA: 288,83m X 4,50m +0,00(BOCAS)= 1.299,74 m²</p>			



LEGENDA:

<p>PLANTA BAIXA</p> <p> Norte Cerca Existente Eixo Projetado Meio Fio Novo Offset de Terraplenagem Talude de Terraplenagem </p>		<p>PERFIL</p> <p> Perfil Terreno Natural Perfil projetado (Pavimento) </p>	
---	--	--	--



TIPO: **GEOMÉTRICO**

LOCAL: LUIZ NOSCHANG

TRECHO: Entre Júlio De Castilhos Ao Fim Da Rua

ÁREA: 288,83m X 4,50m +0,00(BOCAS)= 1.299,74 m²



PROPRIETÁRIO: _____

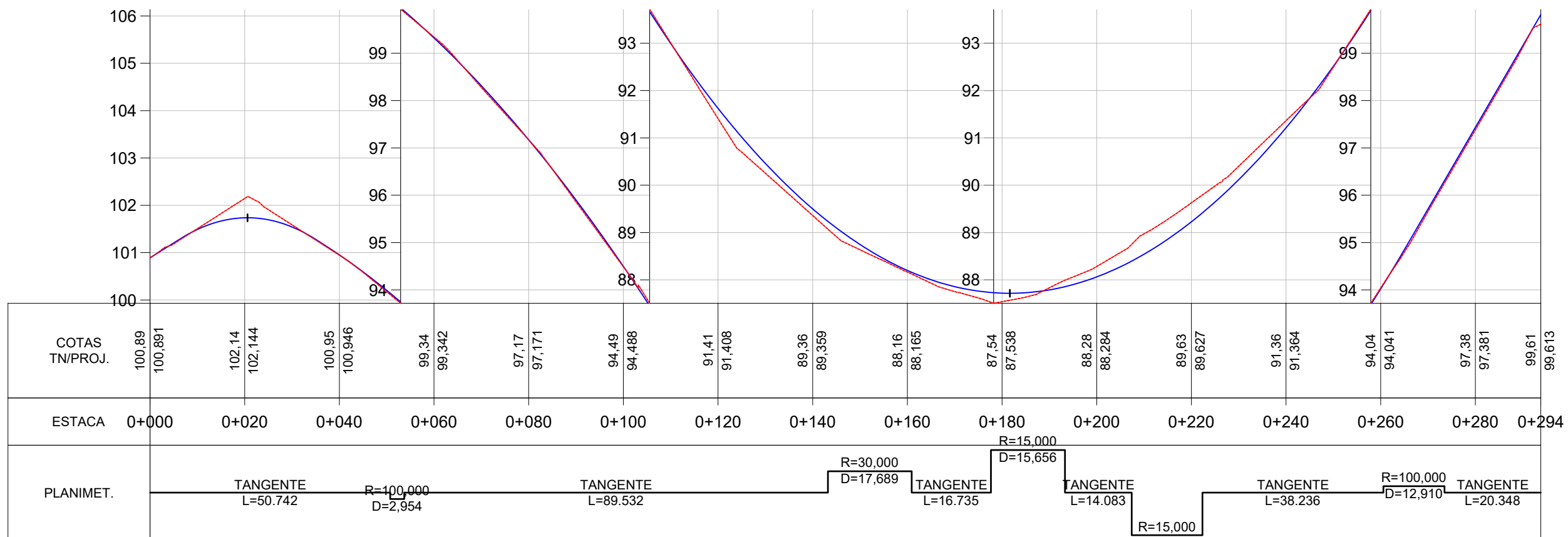

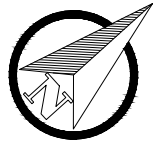
RESPONSÁVEL TÉCNICO:

HENRIQUE MEZZOMO
CREA-RS: 208634

DATA: 2019

ESCALA: Horizontal: 1/1000
Vertical: 1/100

FRANCHA: **1**

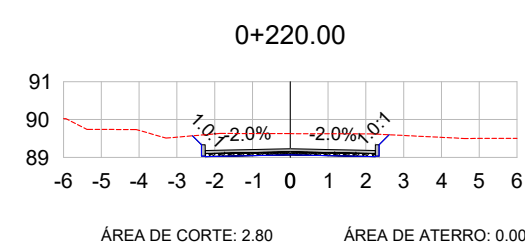
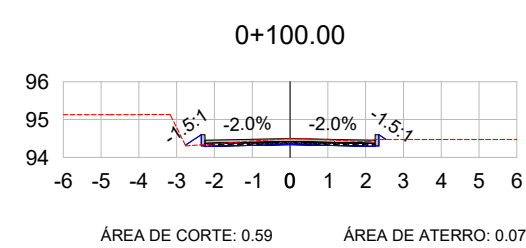
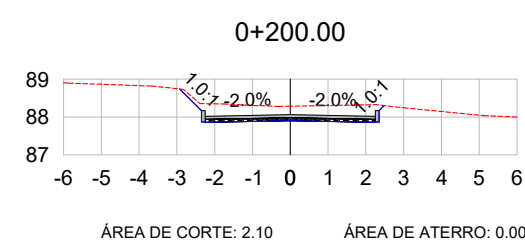
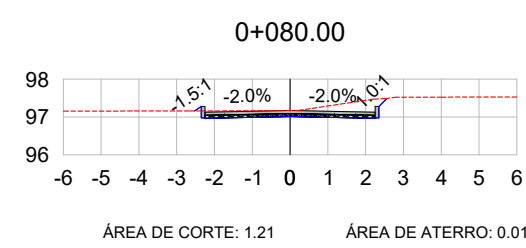
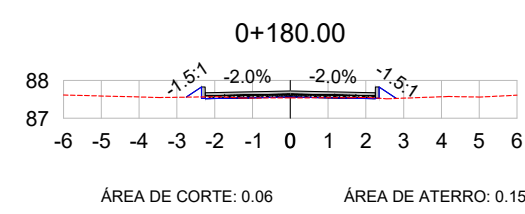
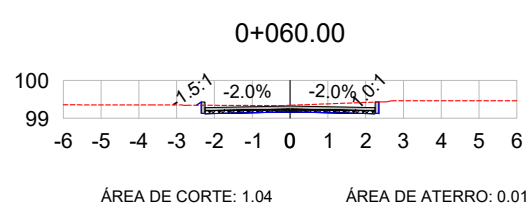
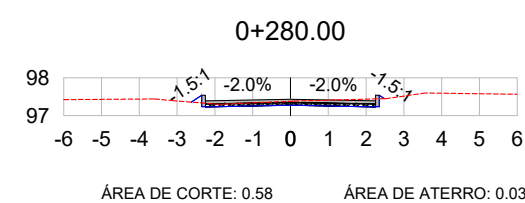
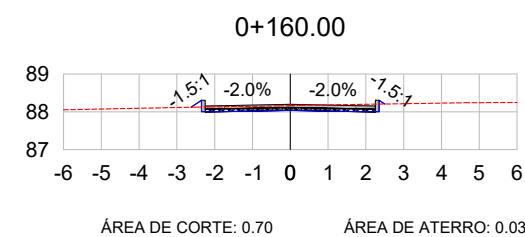
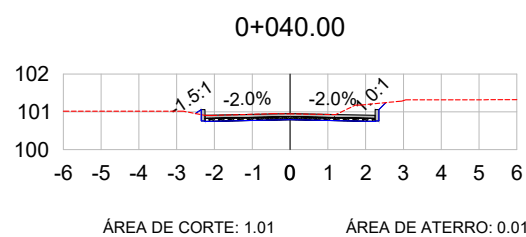
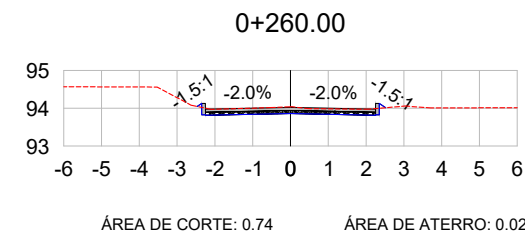
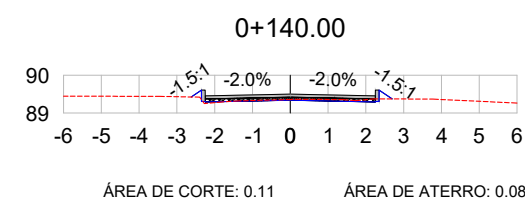
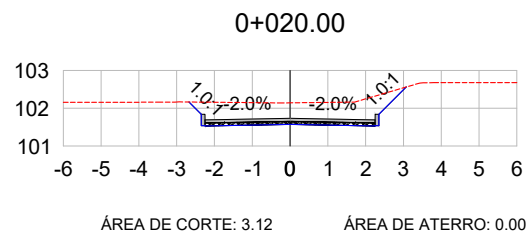
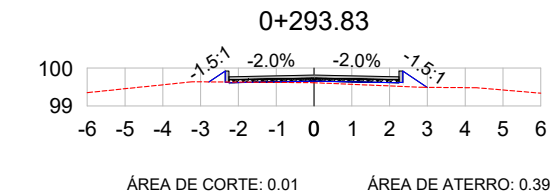
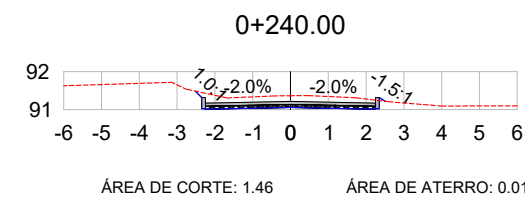
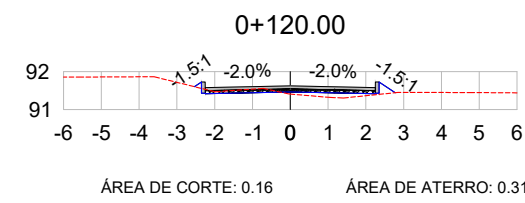
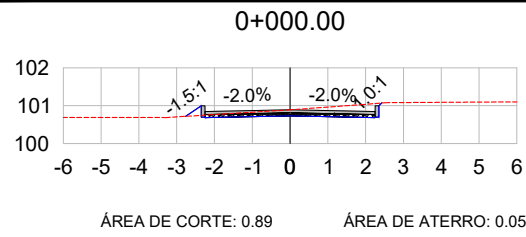


LEGENDA:

- | | | | | | |
|--|--|----------------------------|--|--|--|
| <p> Norte</p> <p> Cerca Existente</p> <p> Eixo Projetado</p> <p> Meio Fio Novo</p> <p> Offset de Terraplenagem</p> <p> Talude de Terraplenagem</p> | | <p>PLANTA BAIXA</p> | | <p>PERFIL</p> <p> Perfil Terreno Natural</p> <p> Perfil projetado (Pavimento)</p> | |
| <p> Poste</p> | | | | | |



TIPO:	TERRAPLENAGEM		PROPRIETÁRIO:		DATA:	2019
LOCAL:	LUIZ NOSCHANG		RESPONSÁVEL TÉCNICO:		ESCALA:	Horizontal: 1/1000 Vertical: 1/100
TRECHO:	Entre Júlio De Castilhos Ao Fim Da Rua				PRANCHA:	1
ÁREA:	288,83m X 4,50m +0,00(BOCAS)= 1.299,74 m²					



VOL. DE TERRAP. RUA LUIZ NOSCHANG

Estaca	Área de Corte (m²)	Área de Aterro (m²)	Volume de Corte (m³)	Volume de Aterro (m³)	Volum. Corte Acum. (m³)	Volum Aterro Acum. (m³)	Volume Líquido (m³)
0+000,00	0,89	0,05	0,00	0,00	0,00	0,00	0,00
0+020,00	3,12	0,00	40,17	0,52	40,17	0,52	39,65
0+040,00	1,01	0,01	41,31	0,10	81,49	0,62	80,86
0+060,00	1,04	0,01	20,51	0,15	102,00	0,78	101,22
0+080,00	1,21	0,01	22,53	0,16	124,53	0,94	123,59
0+100,00	0,59	0,07	17,95	0,83	142,48	1,77	140,71
0+120,00	0,16	0,31	7,42	3,78	149,89	5,55	144,35
0+140,00	0,11	0,08	2,70	3,87	152,60	9,42	143,18
0+160,00	0,70	0,03	8,10	1,15	160,70	10,57	150,13
0+180,00	0,06	0,15	7,58	1,78	168,28	12,35	155,94
0+200,00	2,10	0,00	21,66	1,45	189,94	13,79	176,15
0+220,00	2,80	0,00	48,94	0,00	238,88	13,79	225,09
0+240,00	1,46	0,01	42,62	0,06	281,50	13,86	267,65
0+260,00	0,74	0,02	22,05	0,23	303,55	14,09	289,47
0+280,00	0,58	0,03	13,22	0,51	316,77	14,60	302,18
0+293,83	0,01	0,39	4,08	2,92	320,86	17,52	303,34

LEGENDA:

- TERRENO NATURAL
- TERRENO PROJETADO



TIPO: SEÇÕES TRANSVERSAIS

LOCAL: LUIZ NOSCHANG

TRECHO: Entre Júlio De Castilhos Ao Fim Da Rua

ÁREA 288,83m X 4,50m +0,00(BOCAS)= 1.299,74 m²

PROPRIETÁRIO:

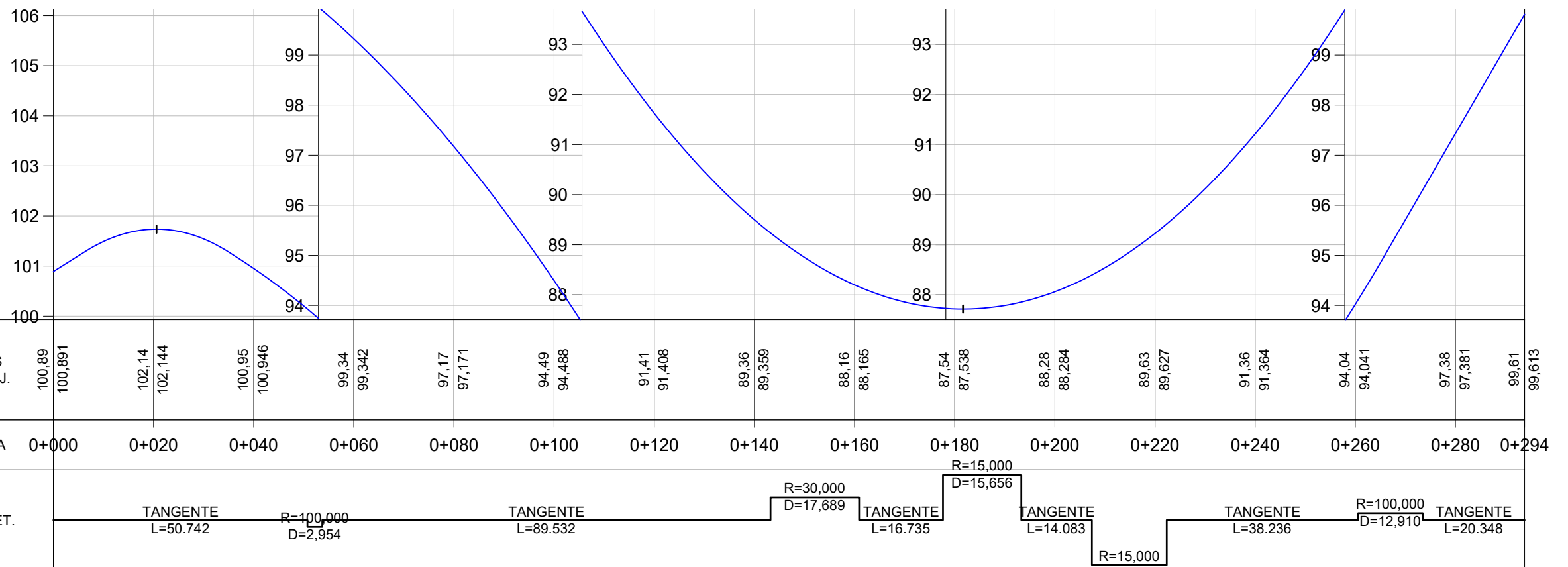
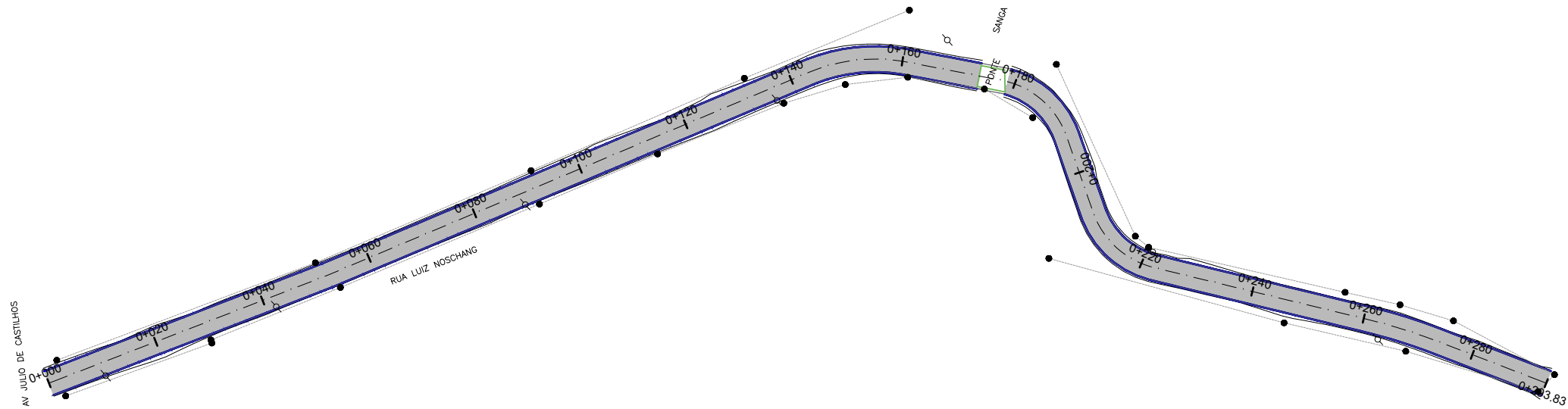
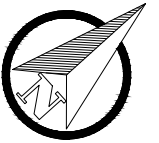
RESPONSÁVEL TÉCNICO:

HENRIQUE MEZZOMO
CREA-RS: 208634

DATA: 2019

ESCALA: 1/200

FRANCHA: 1



LEGENDA:

PLANATA BAIXA

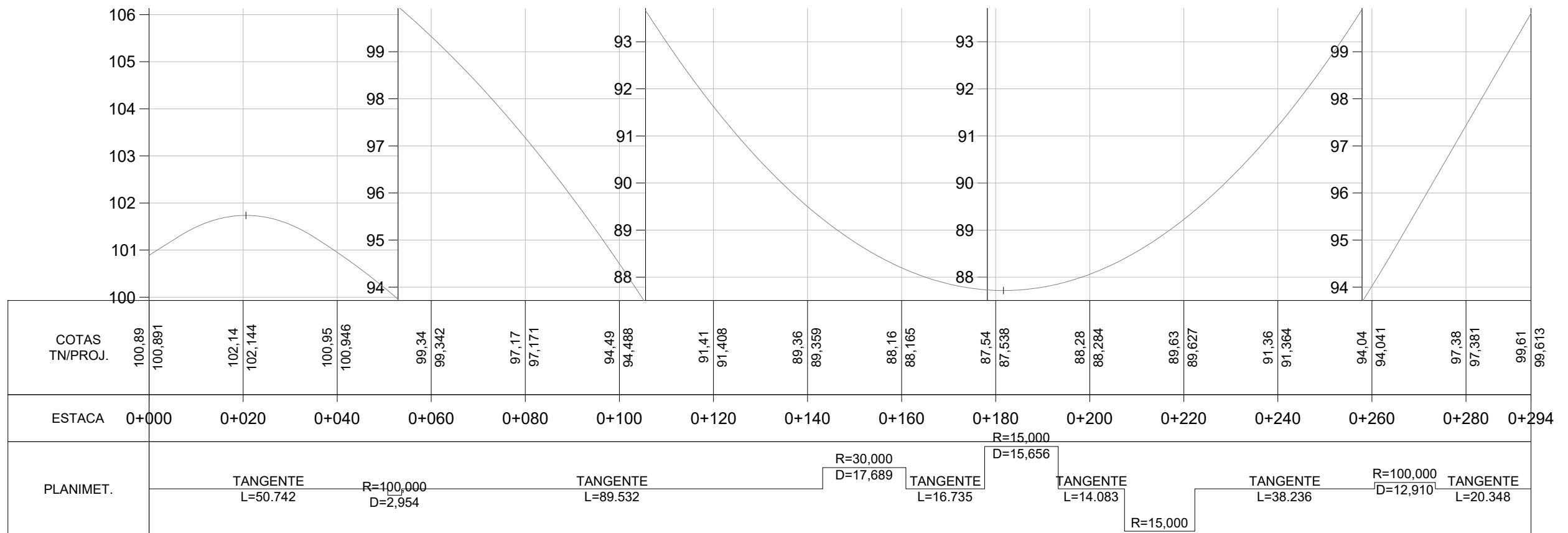
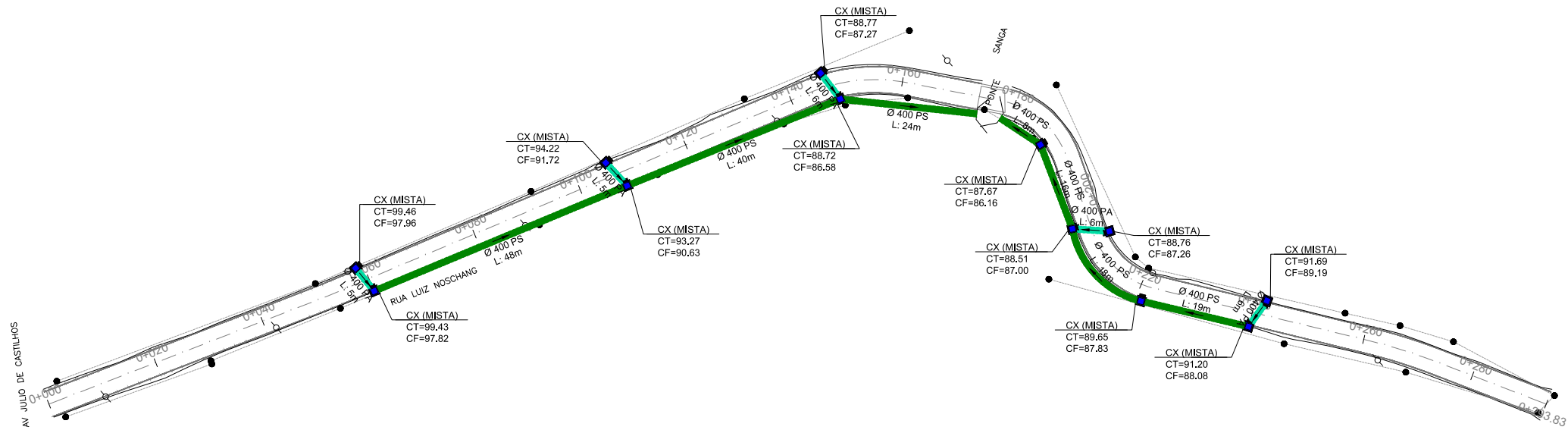
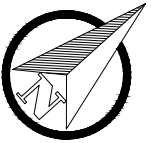
PERFIL LONGITUDINAL

- MEIO FIO NOVO
- SIMBOLO DE NORTE
- CERCA EXISTENTE
- POSTE
- MOURÃO DE DIVISA
- OFSSET DE TERRAPLENAGEM
- PAVIMENTO EM BLOCO INTERT. DE CONCRETO

PERFIL DO PROJETO



TIPO: PAVIMENTAÇÃO	PROPRIETÁRIO:	DATA: 2019
LOCAL: LUIZ NOSCHANG	RESPONSÁVEL TÉCNICO: 	ESCALA: Horizontal: 1/1000 Vertical: 1/100
TRECHO: Entre Júlio De Castilhos Ao Fim Da Rua	HENRIQUE MEZZOMO CREA-RS: 208634	PRANCHA: 1
ÁREA: 288,83m X 4,50m +0,00(BOCAS)= 1.299,74 m²		



LEGENDA

LEGENDA:

- Bueiro Simples PS1 Ø400mm
- Bueiro Simples PA1 Ø400mm
- Bueiro Simples PS1 Ø600mm
- Bueiro Simples PA1 Ø600mm
- Caixa Coletora 0,80 x 0,80 (Interna)
- Caixa Coletora Mista

- Caixa Projetada em outrs rua
- Caixa Coletora Existente
- Rede Coletora Existente



TIPO: DRENAGEM

LOCAL: LUIZ NOSCHANG

TRECHO: Entre Júlio De Castilhos Ao Fim Da Rua

ÁREA: 288,83m X 4,50m +0,00(BOCAS)= 1.299,74 m²

PROPRIETÁRIO:

RESPONSÁVEL TÉCNICO:

HENRIQUE MEZZOMO
CREA-RS: 208634

DATA: 2019

ESCALA: Horizontal: 1/1000 Vertical: 1/100

PRANCHA: 1