

ESTADO DO RIO GRANDE DO SUL

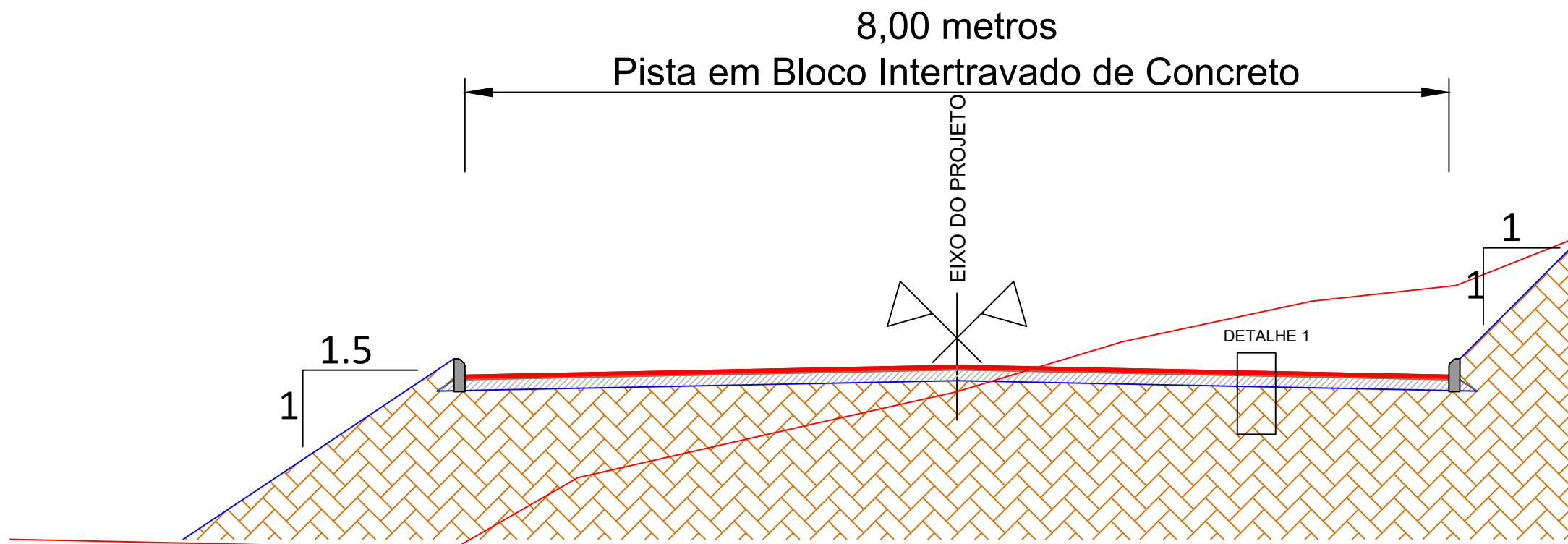


PROJETO DE PAVIMENTAÇÃO

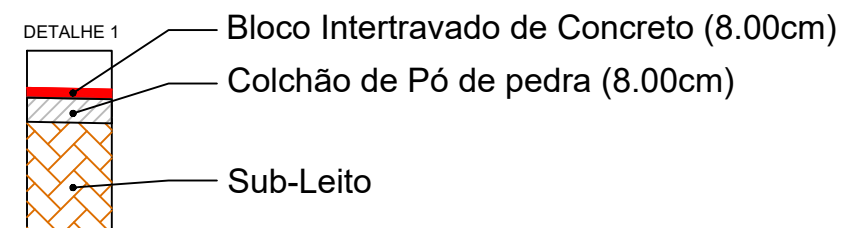
LOCAL: MIGUEL HAETINGER


TRECHO: Entre Getúlio Vargas E Riachuelo

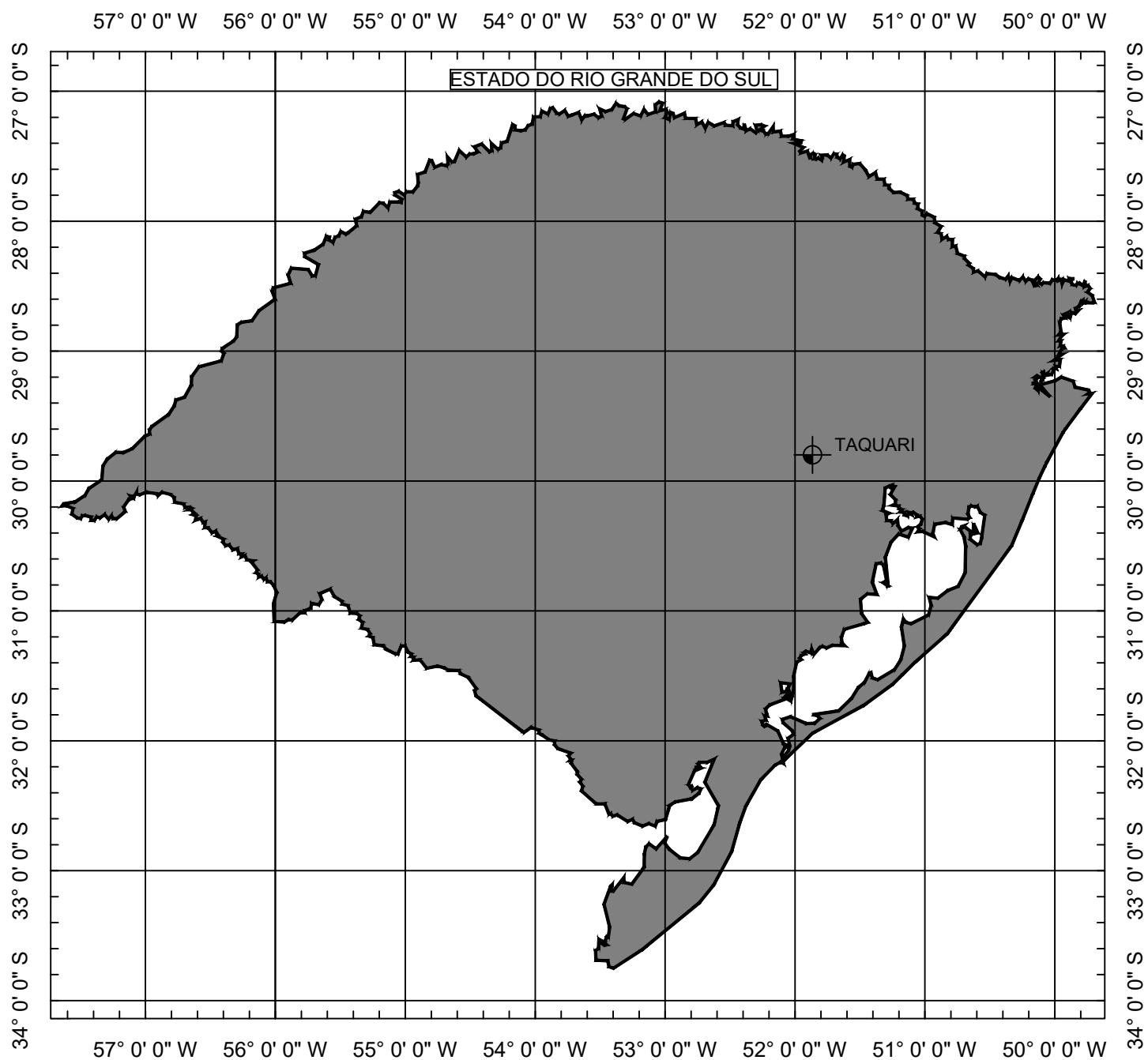
ÁREA: 41,63m X 8,00m +0,00(BOCAS)= 333,04 m²



SEÇÃO TIPO DE PAVIMENTAÇÃO
SEM ESCALA

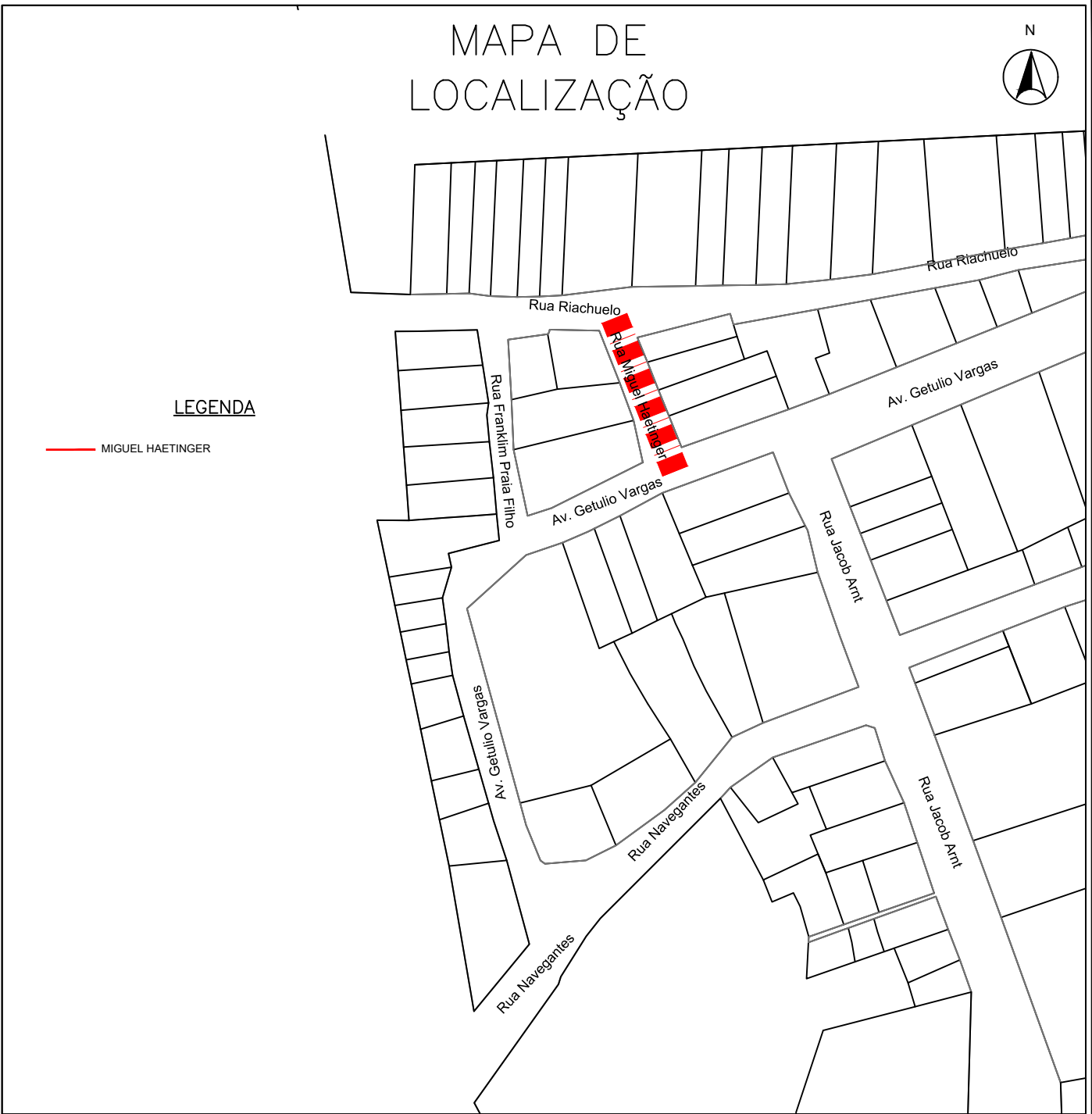


TIPO: SEÇÃO TIPO PAVIMENTAÇÃO	PROPRIETÁRIO: _____	DATA: 2019
LOCAL: MIGUEL HAETINGER	RESPONSÁVEL TÉCNICO: 	ESCALA: SEM ESCALA
TRECHO: Entre Getúlio Vargas E Riachuelo	HENRIQUE MEZZOMO CREA-RS: 208634	PRANCHA: Única
ÁREA: 41,63m X 8,00m +0,00(BOCAS)= 333,04 m²		



SITUAÇÃO
Sem escala


MAPA DE LOCALIZAÇÃO

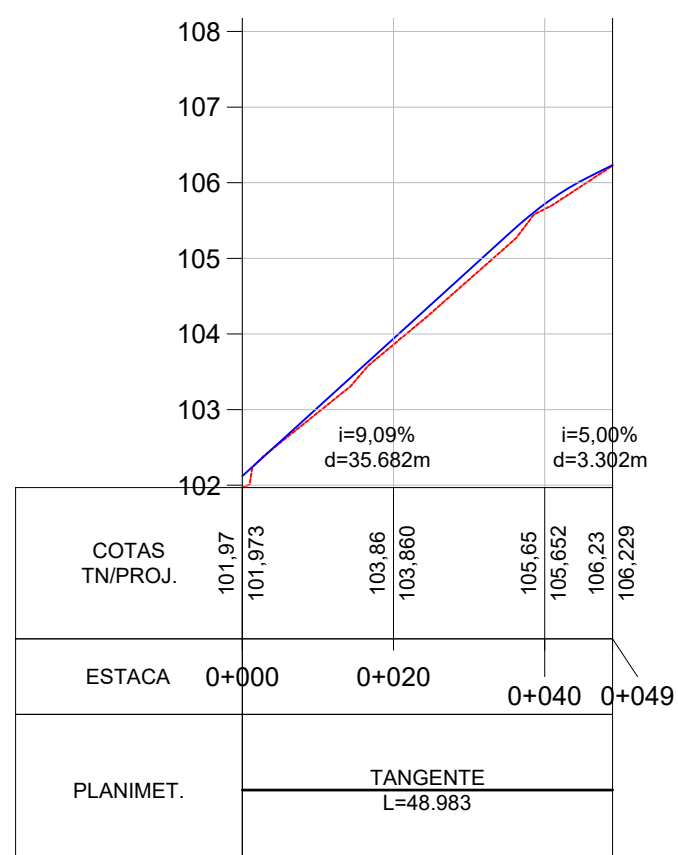
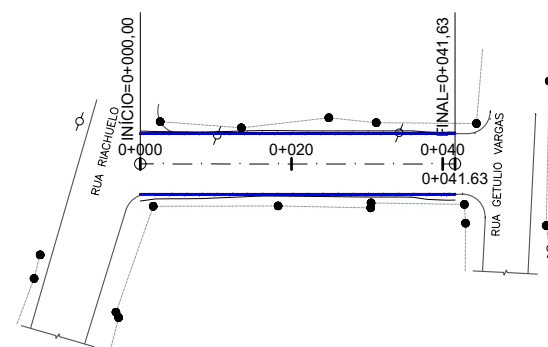
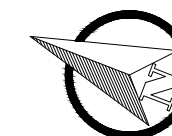


LOCALIZAÇÃO
Sem escala

LEGENDA:



TIPO: SITUAÇÃO E LOCALIZAÇÃO		PROPRIETÁRIO: _____	DATA: 2019
LOCAL: MIGUEL HAETINGER		RESPONSÁVEL TÉCNICO:  HENRIQUE MEZZOMO CREA-RS: 208634	ESCALA: SEM ESCALA
TRECHO: Entre Getúlio Vargas E Riachuelo			PRANCHA: Única
ÁREA: 41,63m X 8,00m +0,00(BOCAS)= 333,04 m²			



LEGENDA:

PLANTA BAIXA

- Norte
- Cerca Existente
- Eixo Projetado
- Poste
- Meio Fio Novo
- Offset de Terraplenagem
- Talude de Terraplenagem

PERFIL

- Perfil Terreno Natural
- Perfil projetado (Pavimento)



TIPO: GEOMÉTRICO

LOCAL: MIGUEL HAETINGER

TRECHO: Entre Getúlio Vargas E Riachuelo

ÁREA: 41,63m X 8,00m +0,00(BOCAS)= 333,04 m²

PROPRIETÁRIO:

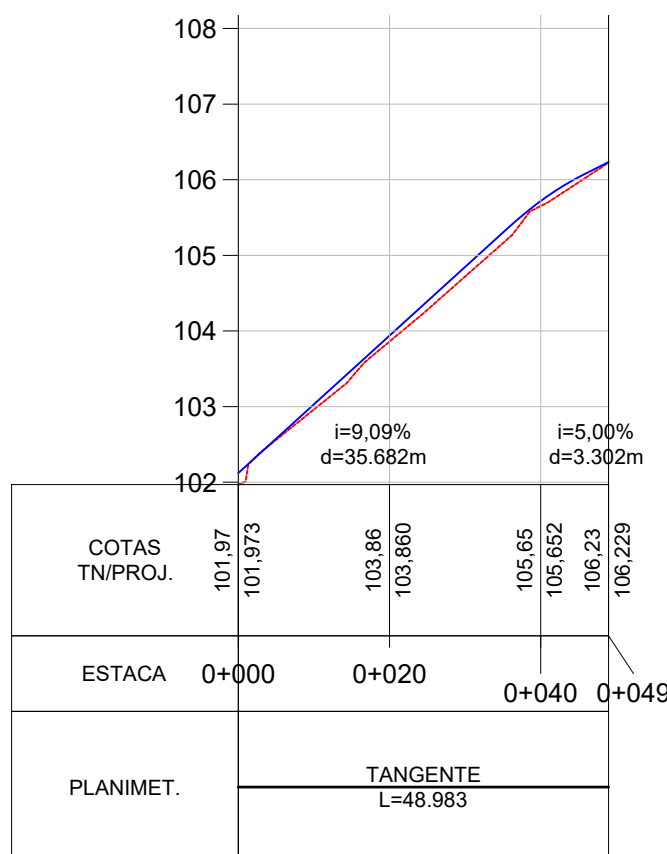
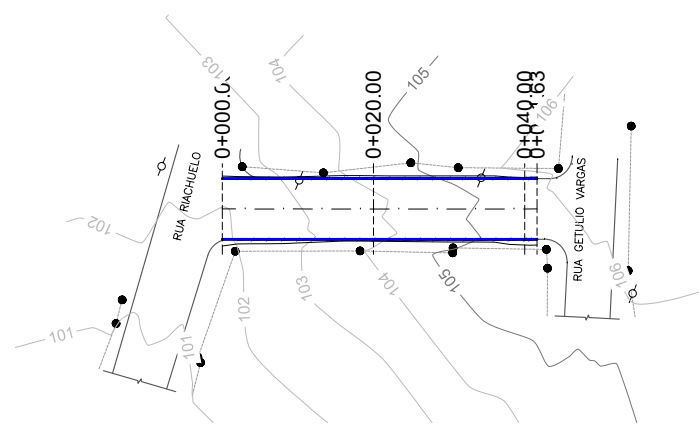
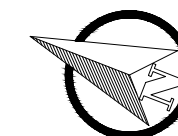
RESPONSÁVEL TÉCNICO:

HENRIQUE MEZZOMO
CREA-RS: 208634

DATA: 2019

ESCALA:
Horizontal: 1/1000
Vertical: 1/100

PRANCHA: 1



LEGENDA:

- PLANTA BAIXA**
- Norte
 - Cerca Existente
 - Eixo Projetado
 - Poste
 - Meio Fio Novo
 - Offset de Terraplenagem
 - Talude de Terraplenagem

- PERFIL**
- Perfil Terreno Natural
 - Perfil projetado (Pavimento)



TIPO: TERRAPLENAGEM

LOCAL: MIGUEL HAETINGER

TRECHO: Entre Getúlio Vargas E Riachuelo

ÁREA: 41,63m X 8,00m +0,00(BOCAS)= 333,04 m²

PROPRIETÁRIO:

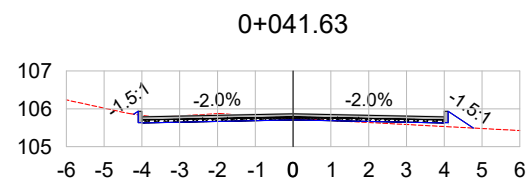
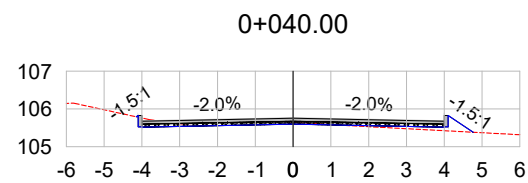
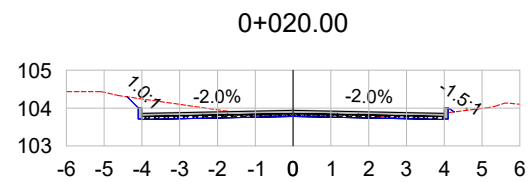
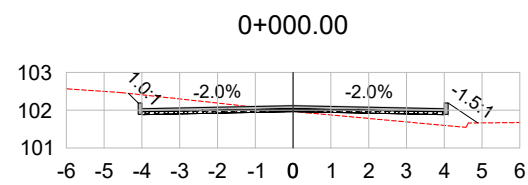
RESPONSÁVEL TÉCNICO:

HENRIQUE MEZZOMO
CREA-RS: 208634

DATA: 2019

ESCALA:
Horizontal: 1/1000
Vertical: 1/100

PRANCHA: 1



VOL. DE TERRAP. MIGUEL HAETINGER-

Estaca	Área de Corte (m ²)	Área de Aterro (m ²)	Volume de Corte (m ³)	Volume de Aterro (m ³)	Volum. Corte Acum. (m ³)	Volum Aterro Acum. (m ³)	Volume Líquido (m ³)
0+000.00	0,00	0,00	0,00	0,00	0,00	0,00	0,00
0+020.00	1,41	0,01	14,12	0,11	14,12	0,11	14,01
0+040.00	0,50	0,28	19,13	2,86	33,25	2,97	30,28
0+041.63	0,63	0,29	0,93	0,46	34,17	3,43	30,74

LEGENDA:

- TERRENO NATURAL
- TERRENO PROJETADO



TIPO: SEÇÕES TRANSVERSAIS

LOCAL: MIGUEL HAETINGER

TRECHO: Entre Getúlio Vargas E Riachuelo

ÁREA: 41,63m X 8,00m +0,00(BOCAS)= 333,04 m²

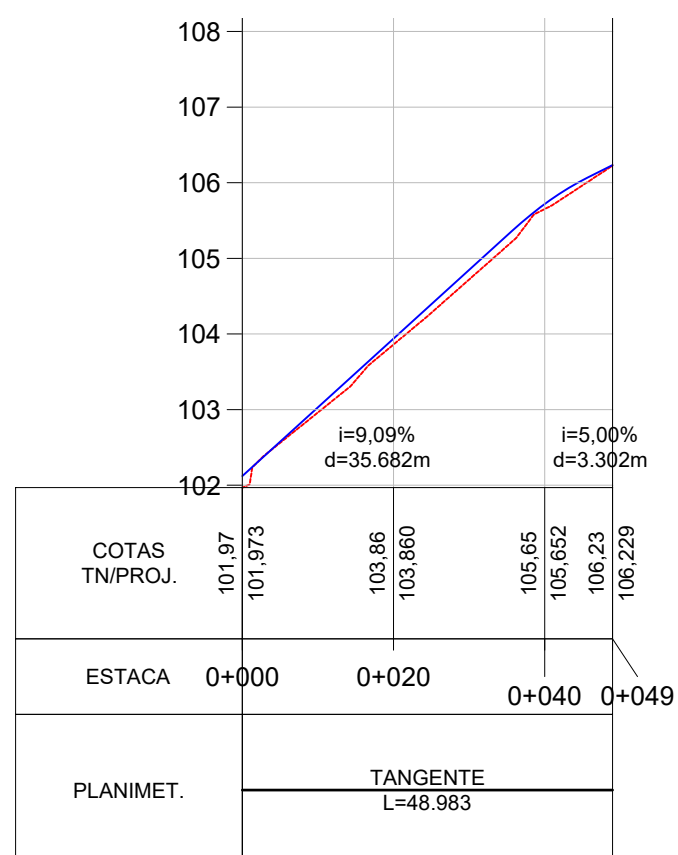
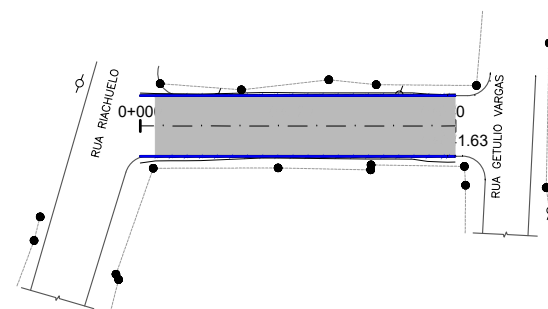
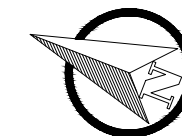
PROPRIETÁRIO: _____

RESPONSÁVEL TÉCNICO:
HENRIQUE MEZZOMO
CREA-RS: 208634

DATA: 2019

ESCALA: 1/200

FRANCHA: 1



LEGENDA:

PLANATA BAIXA

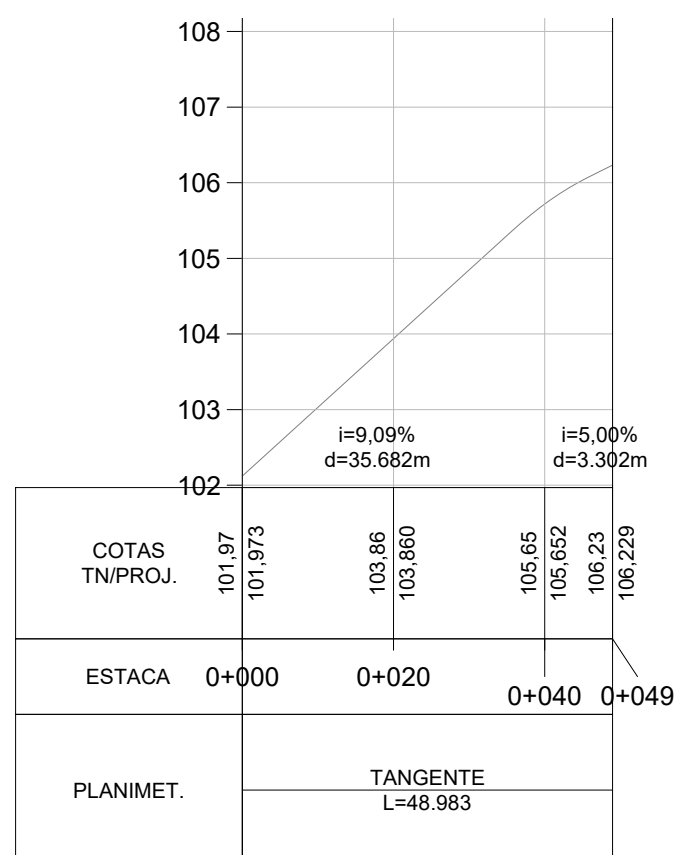
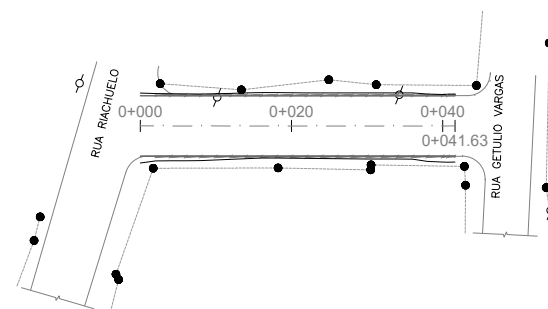
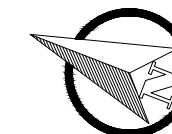
PERFIL LONGITUDINAL

- MEIO FIO NOVO
- SIMBOLO DE NORTE
- CERCA EXISTENTE
- POSTE
- MOURÃO DE DIVISA
- OFSSET DE TERRAPLENAGEM
- PAVIMENTO EM BLOCO INTERT. DE CONCRETO

PERFIL DO PROJETO



TIPO: PAVIMENTAÇÃO	PROPRIETÁRIO:	DATA: 2019
LOCAL: MIGUEL HAETINGER	RESPONSÁVEL TÉCNICO: 	ESCALA: Horizontal: 1/1000 Vertical: 1/100
TRECHO: Entre Getúlio Vargas E Riachuelo	HENRIQUE MEZZOMO CREA-RS: 208634	PRANCHA: 1
ÁREA: 41,63m X 8,00m +0,00(BOCAS)= 333,04 m²		



LEGENDA

LEGENDA:

- Bueiro Simples PS1 Ø400mm
- Bueiro Simples PA1 Ø400mm
- Bueiro Simples PS1 Ø600mm
- Bueiro Simples PA1 Ø600mm
- Caixa Coletora 0,80 x 0,80 (Interna)
- Caixa Coletora Mista

- Caixa Projetada em outrs rua
- Caixa Coletora Existente
- Rede Coletora Existente



TIPO: DRENAGEM

LOCAL: MIGUEL HAETINGER

TRECHO: Entre Getúlio Vargas E Riachuelo

ÁREA: 41,63m X 8,00m +0,00(BOCAS)= 333,04 m²

PROPRIETÁRIO:

RESPONSÁVEL TÉCNICO:

HENRIQUE MEZZOMO
CREA-RS: 208634

DATA: 2019

ESCALA: Horizontal: 1/1000 Vertical: 1/100

PRANCHA: 1