

ESTADO DO RIO GRANDE DO SUL

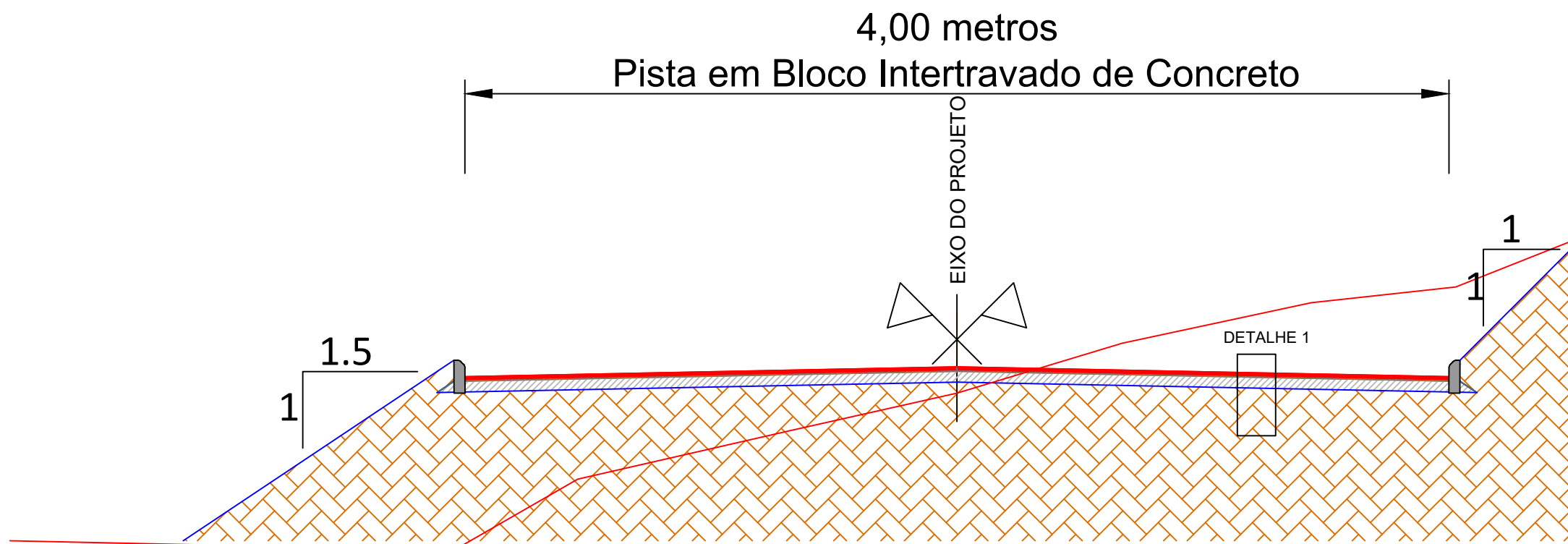


PROJETO DE PAVIMENTAÇÃO

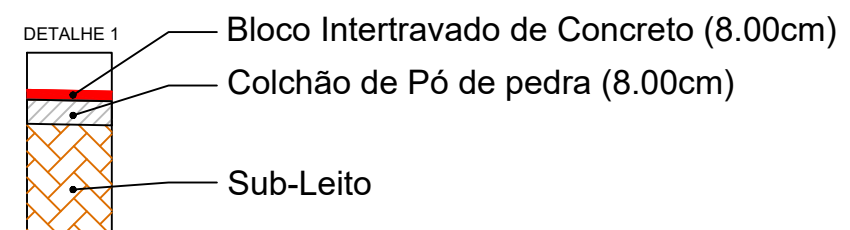
LOCAL: MIGUEL TOSTES


TRECHO: Entre José Farias G. Filho Ao Fim Da Rua

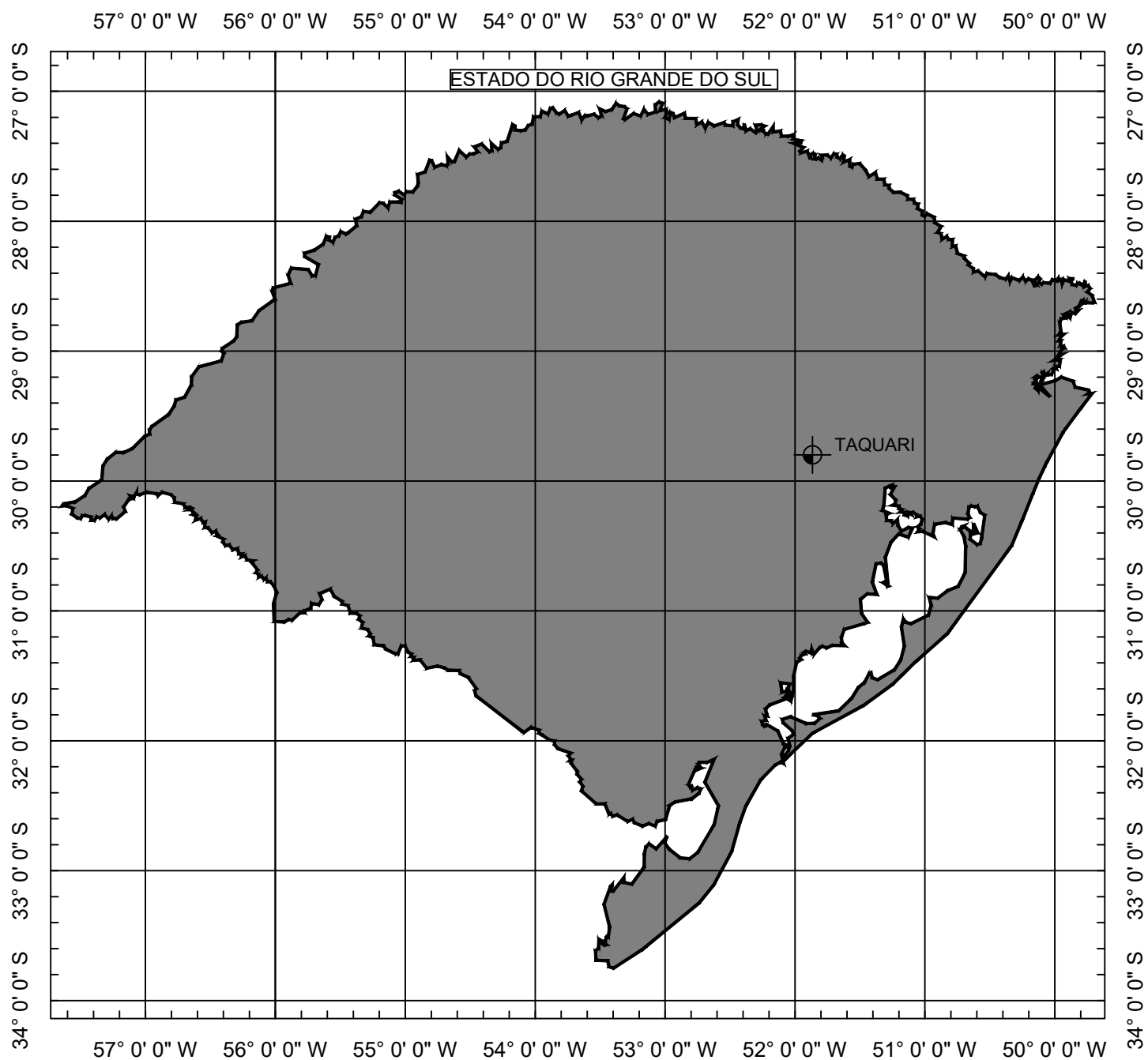
ÁREA: 126,47m X 4,00m +0,00(BOCAS)= 505,88 m²



SEÇÃO TIPO DE PAVIMENTAÇÃO
SEM ESCALA



TIPO: SEÇÃO TIPO PAVIMENTAÇÃO	PROPRIETÁRIO: _____	DATA: 2019
LOCAL: MIGUEL TOSTES	RESPONSÁVEL TÉCNICO: 	ESCALA: SEM ESCALA
TRECHO: Entre José Farias G. Filho Ao Fim Da Rua	HENRIQUE MEZZOMO CREA-RS: 208634	PRANCHA: Única
ÁREA: 126,47m X 4,00m +0,00(BOCAS)= 505,88 m²		



SITUAÇÃO
Sem escala



LOCALIZAÇÃO
Sem escala

LEGENDA:



TIPO:
SITUAÇÃO E LOCALIZAÇÃO

LOCAL: MIGUEL TOSTES

TRECHO: Entre José Farias G. Filho Ao Fim Da Rua

ÁREA: 126,47m X 4,00m +0,00(BOCAS)= 505,88 m²

PROPRIETÁRIO:

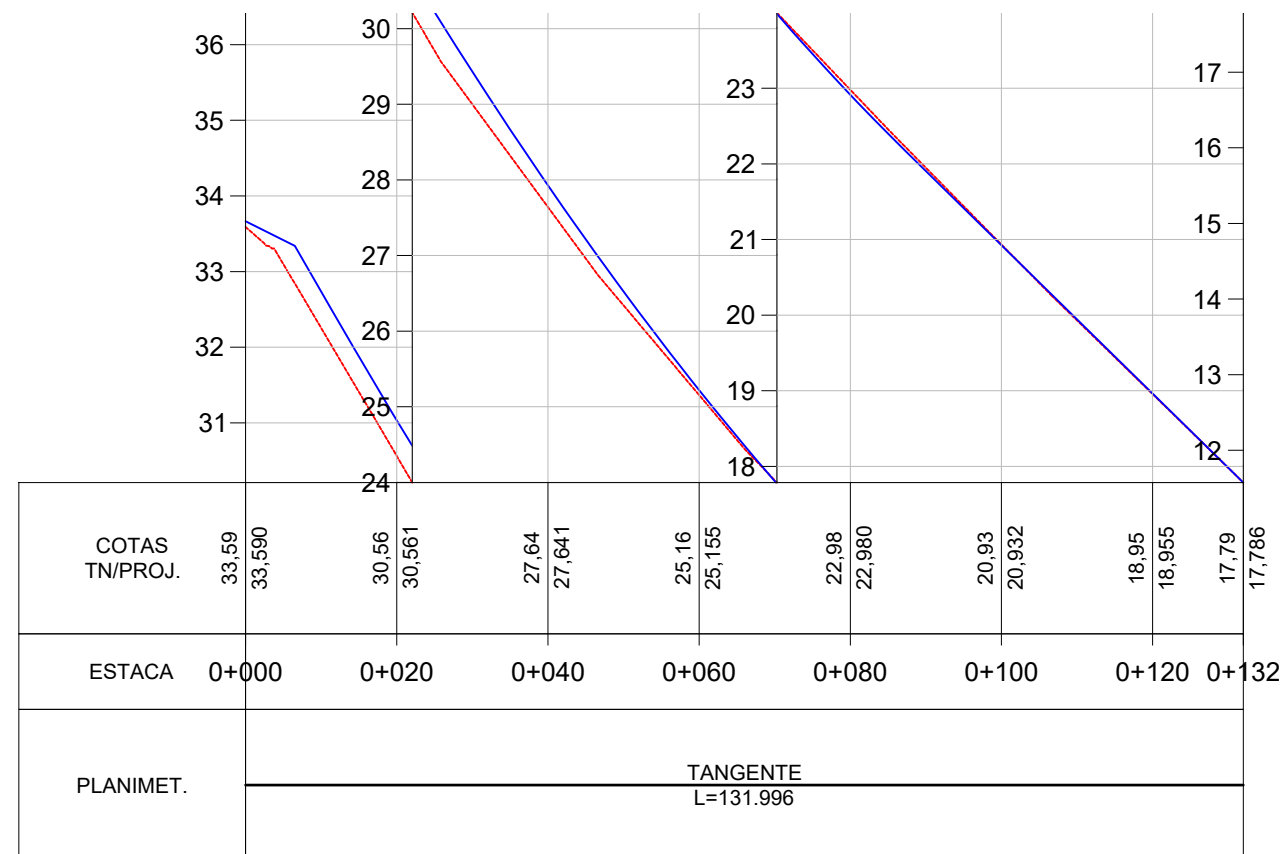
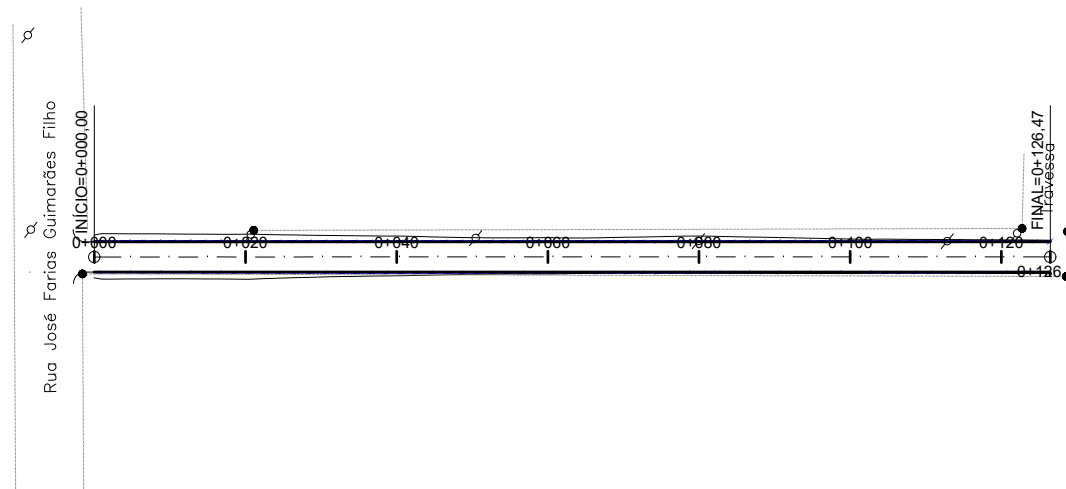
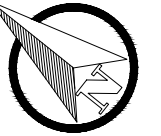
RESPONSÁVEL TÉCNICO:

Henrique Mezzomo
HENRIQUE MEZZOMO
CREA-RS: 208634

DATA:
2019

ESCALA:
SEM ESCALA

PRANCHA:
Única

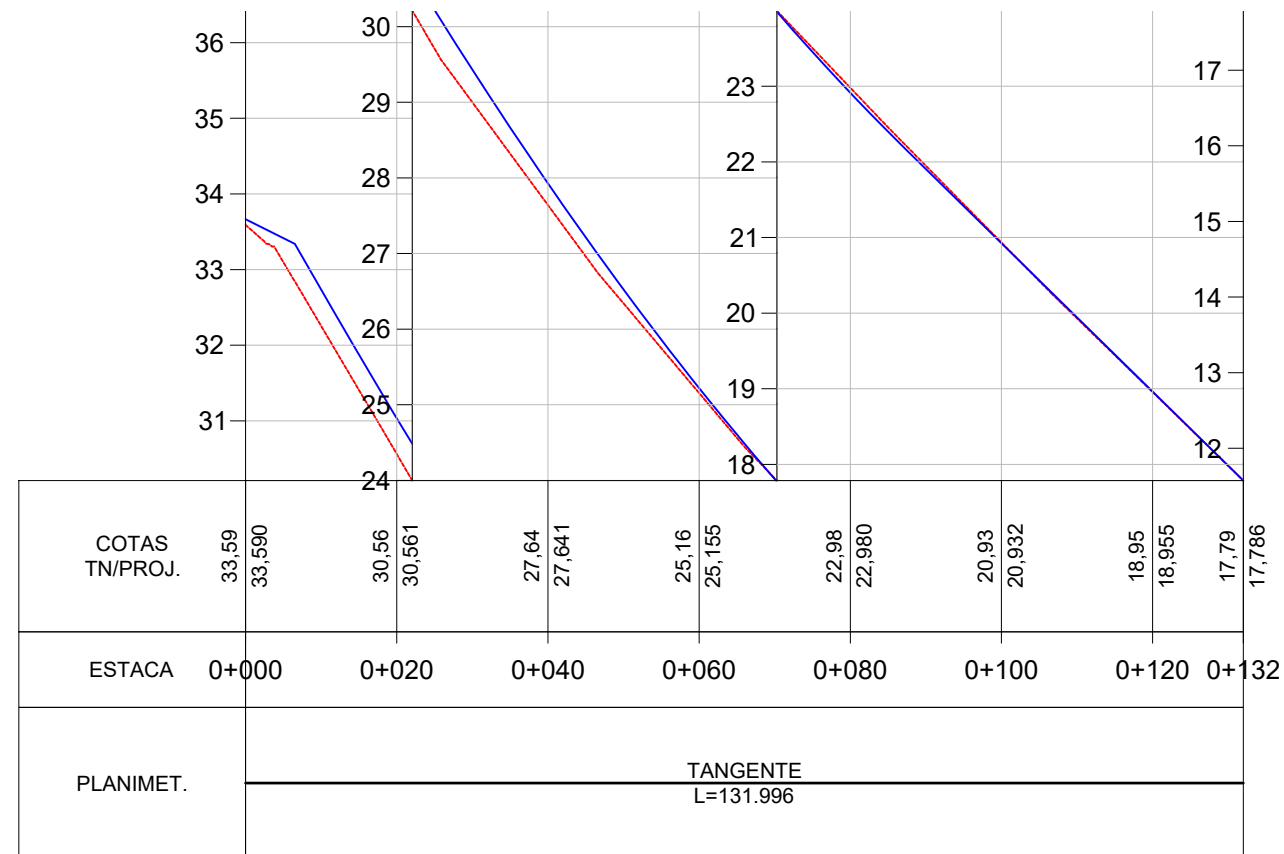
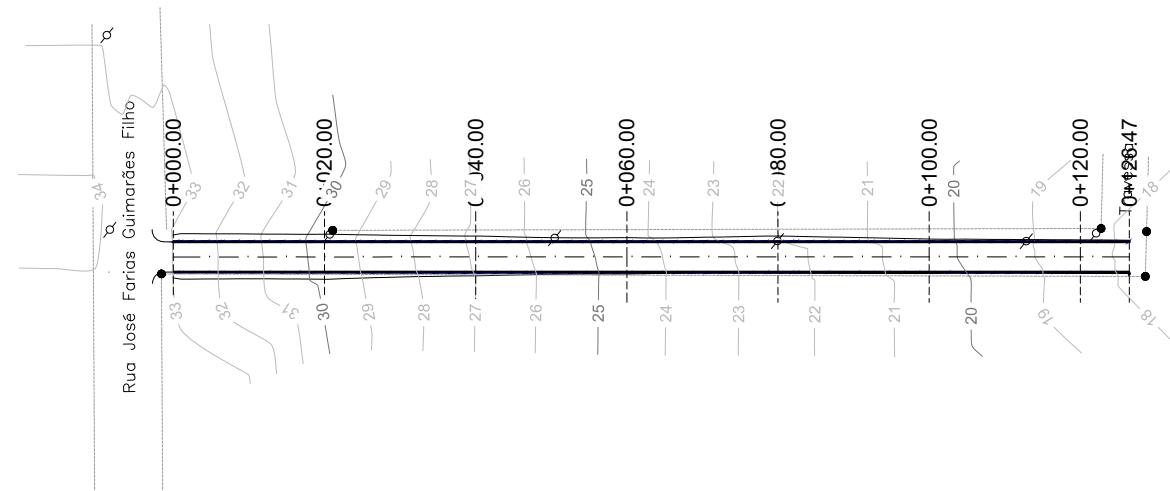
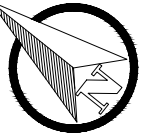


LEGENDA:

PLANTA BAIXA		PERFIL	
	Norte		Cerca Existente
	Eixo Projetado		Perfil Terreno Natural
	Meio Fio Novo		Perfil projetado (Pavimento)
	Offset de Terraplenagem		
	Talude de Terraplenagem		



TIPO: GEOMÉTRICO	PROPRIETÁRIO:	DATA: 2019
LOCAL: MIGUEL TOSTES	RESPONSÁVEL TÉCNICO: 	ESCALA: Horizontal: 1/1000 Vertical: 1/100
TRECHO: Entre José Farias G. Filho Ao Fim Da Rua	HENRIQUE MEZZOMO CREA-RS: 208634	PRANCHA: 1
ÁREA: 126,47m X 4,00m +0,00(BOCAS)= 505,88 m²		



LEGENDA:

PLANTA BAIXA

- Norte
- Cerca Existente
- Eixo Projetado
- Poste
- Meio Fio Novo
- Offset de Terraplenagem
- Talude de Terraplenagem

PERFIL

- Perfil Terreno Natural
- Perfil projetado (Pavimento)



TIPO: **TERRAPLENAGEM**

LOCAL: MIGUEL TOSTES

TRECHO: Entre José Farias G. Filho Ao Fim Da Rua

ÁREA: 126,47m X 4,00m +0,00(BOCAS)= 505,88 m²

PROPRIETÁRIO: _____

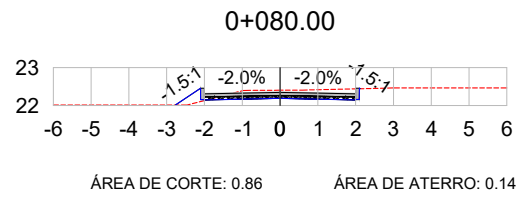
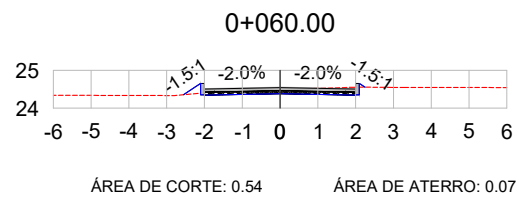
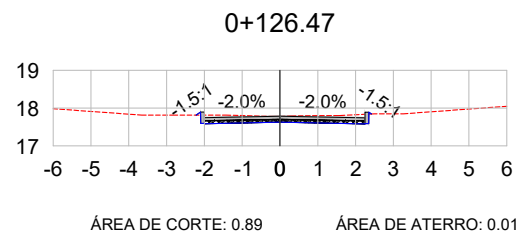
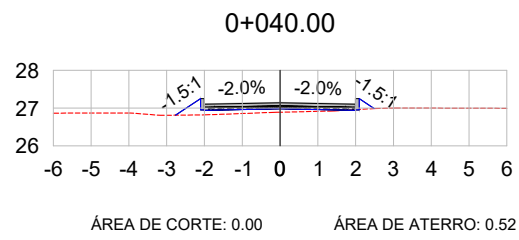
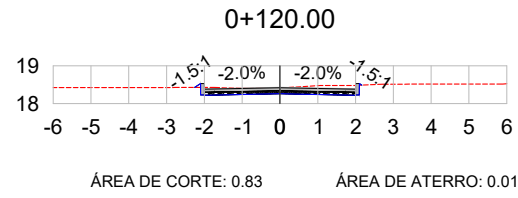
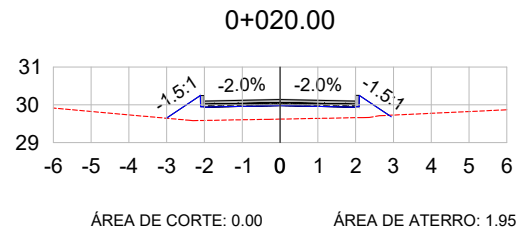
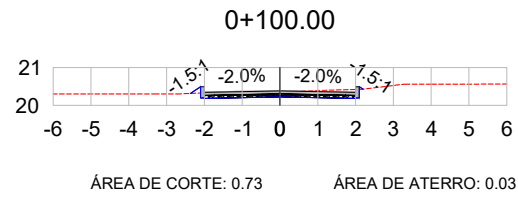
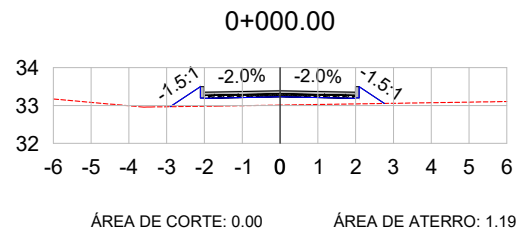
RESPONSÁVEL TÉCNICO:

HENRIQUE MEZZOMO
CREA-RS: 208634

DATA: 2019

ESCALA:
Horizontal: 1/1000
Vertical: 1/100

FRANCHA: **1**



VOL. DE TERRAP. Rua Dr. Miguel Tostes-							
Estaca	Área de Corte (m ²)	Área de Aterro (m ²)	Volume de Corte (m ³)	Volume de Aterro (m ³)	Volum. Corte Acum. (m ³)	Volum Aterro Acum. (m ³)	Volume Líquido (m ³)
0+000,00	0,00	1,19	0,00	0,00	0,00	0,00	0,00
0+020,00	0,00	1,95	0,01	31,43	0,01	31,43	-31,42
0+040,00	0,00	0,52	0,04	24,66	0,05	56,10	-56,05
0+060,00	0,54	0,07	5,47	5,82	5,52	61,92	-56,40
0+080,00	0,86	0,14	14,00	2,02	19,52	63,94	-44,42
0+100,00	0,73	0,03	15,90	1,63	35,43	65,57	-30,15
0+120,00	0,83	0,01	15,69	0,36	51,12	65,93	-14,81
0+126,47	0,89	0,01	5,60	0,05	56,72	65,98	-9,27

LEGENDA:

- TERRENO NATURAL
- TERRENO PROJETADO



TIPO: SEÇÕES TRANSVERSAIS

LOCAL: MIGUEL TOSTES

TRECHO: Entre José Farias G. Filho Ao Fim Da Rua

ÁREA: 126,47m X 4,00m +0,00(BOCAS)= 505,88 m²

PROPRIETÁRIO: _____

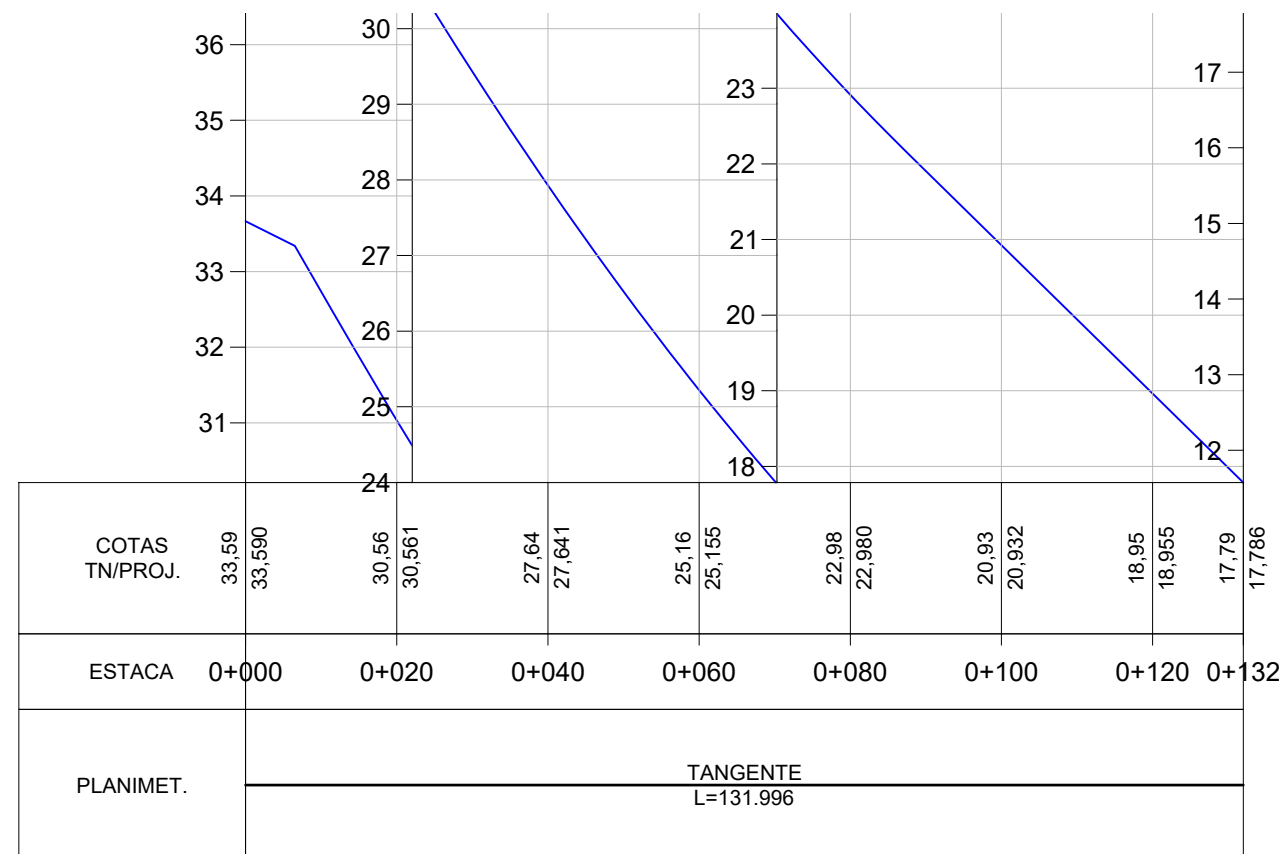
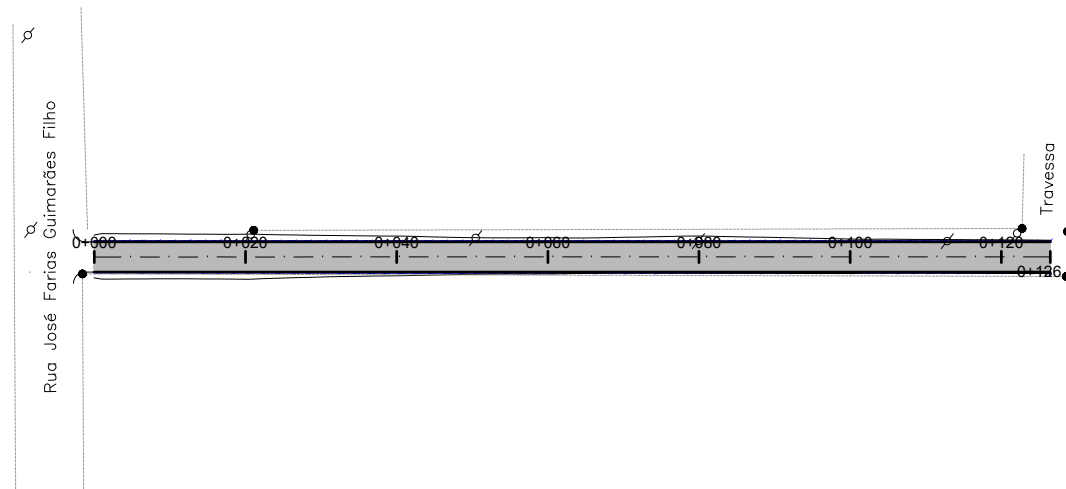
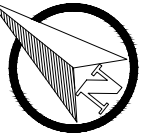
RESPONSÁVEL TÉCNICO:

HENRIQUE MEZZOMO
CREA-RS: 208634

DATA: 2019

ESCALA: 1/200

FRANCHA: 1



LEGENDA:

PLANATA BAIXA

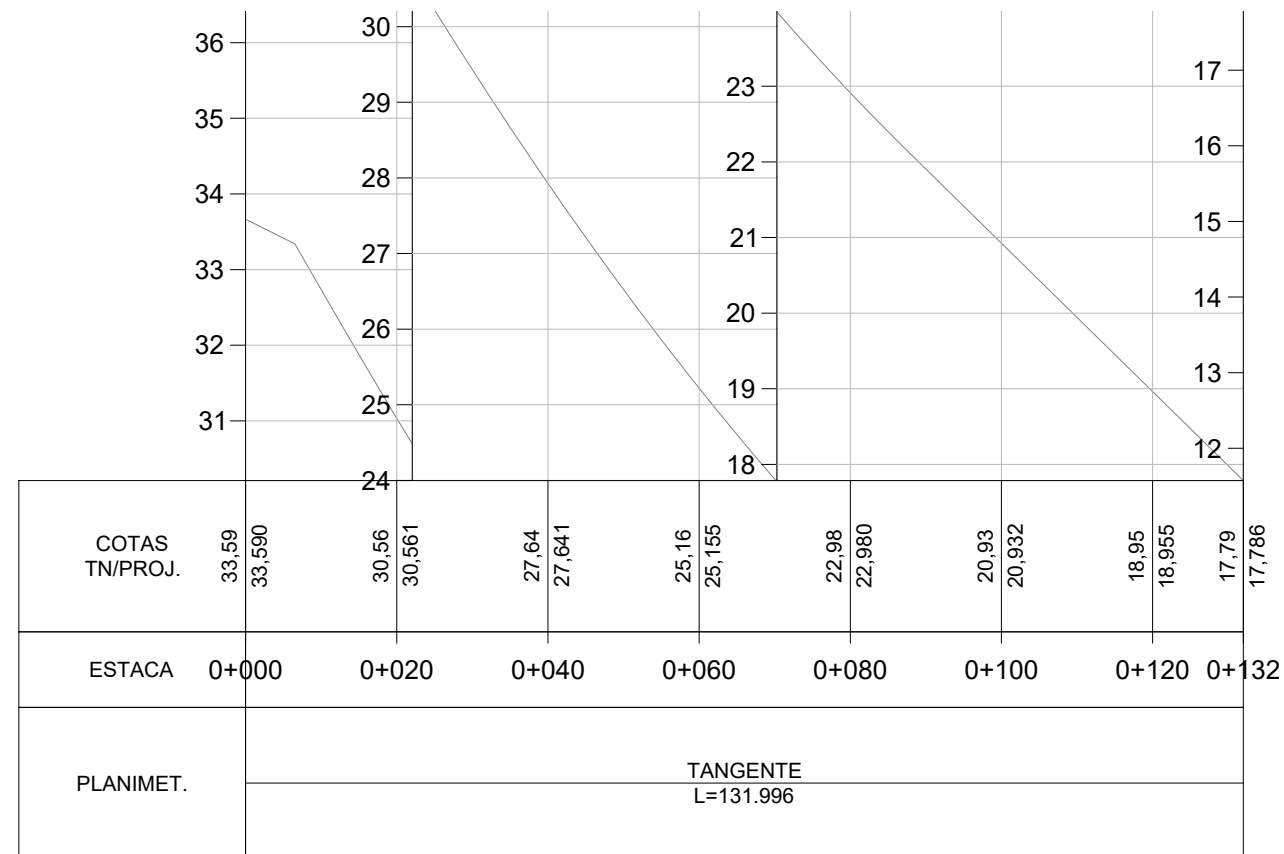
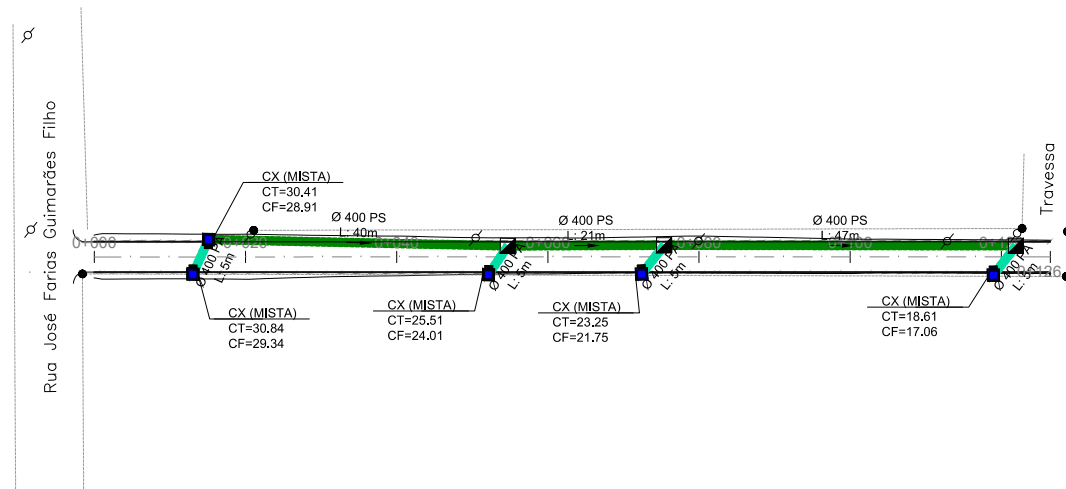
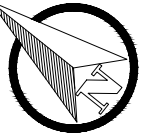
PERFIL LONGITUDINAL

- MEIO FIO NOVO
- SIMBOLO DE NORTE
- CERCA EXISTENTE
- POSTE
- MOURÃO DE DIVISA
- OFSSET DE TERRAPLENAGEM
- PAVIMENTO EM BLOCO INTERT. DE CONCRETO

PERFIL DO PROJETO



<p>TIPO: PAVIMENTAÇÃO</p> <p>LOCAL: MIGUEL TOSTES</p> <p>TRECHO: Entre José Farias G. Filho Ao Fim Da Rua</p> <p>ÁREA: 126,47m X 4,00m +0,00(BOCAS)= 505,88 m²</p>	<p>PROPRIETÁRIO:</p> <p>RESPONSÁVEL TÉCNICO:</p> <p style="text-align: center;"> HENRIQUE MEZZOMO CREA-RS: 208634</p>	<p>DATA: 2019</p> <p>ESCALA: Horizontal: 1/1000 Vertical: 1/100</p> <p>PRANCHA: 1</p>
--	--	---



LEGENDA

LEGENDA:

- Bueiro Simples PS1 Ø400mm
- Bueiro Simples PA1 Ø400mm
- Bueiro Simples PS1 Ø600mm
- Bueiro Simples PA1 Ø600mm
- Caixa Coletora 0,80 x 0,80 (Interna)
- Caixa Coletora Mista

- Caixa Projetada em outrs rua
- Caixa Coletora Existente
- Rede Coletora Existente



TIPO: DRENAGEM	PROPRIETÁRIO:	DATA: 2019
LOCAL: MIGUEL TOSTES	RESPONSÁVEL TÉCNICO: 	ESCALA: Horizontal: 1/1000 Vertical: 1/100
TRECHO: Entre José Farias G. Filho Ao Fim Da Rua	HENRIQUE MEZZOMO CREA-RS: 208634	PRANCHA: 1
ÁREA: 126,47m X 4,00m +0,00(BOCAS)= 505,88 m²		