

ESTADO DO RIO GRANDE DO SUL

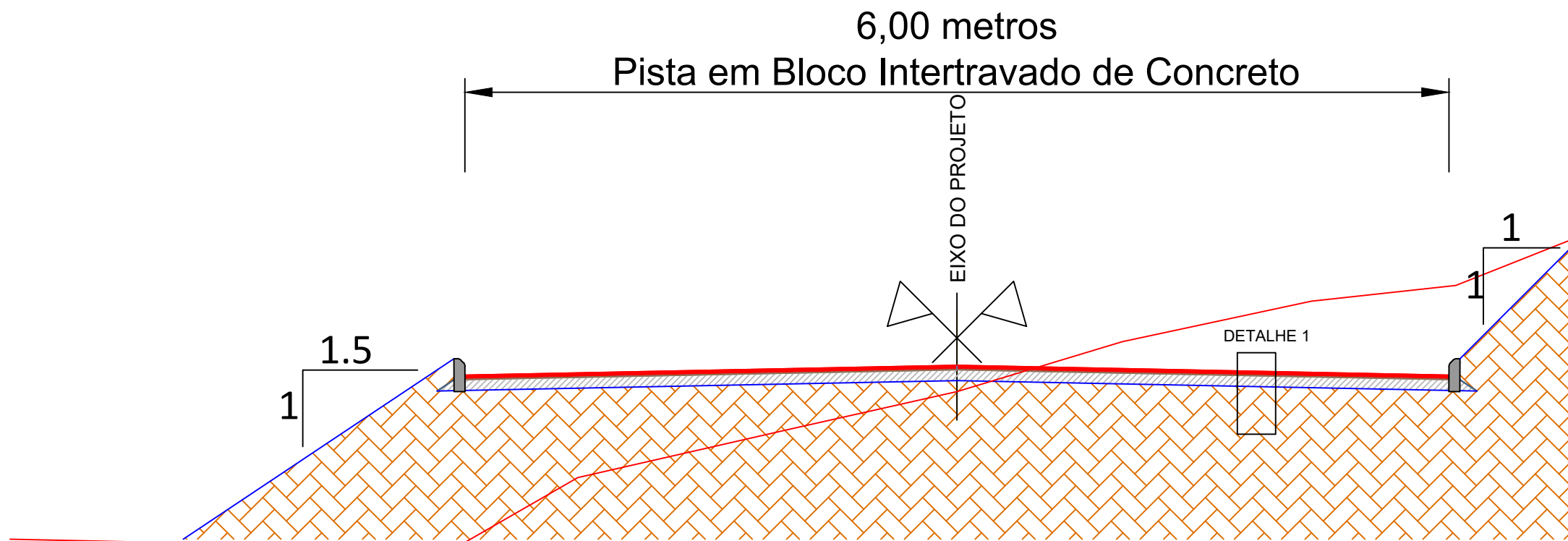


PROJETO DE PAVIMENTAÇÃO

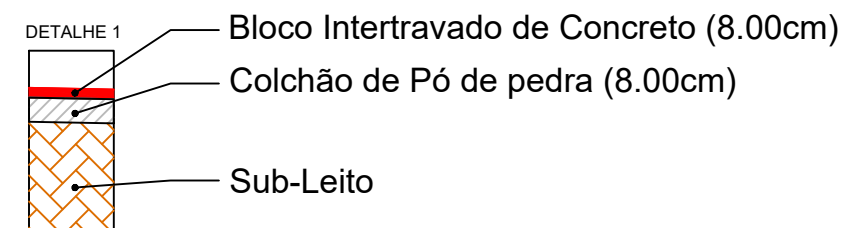
LOCAL: RUA F


TRECHO: Entre Francisco Bittencourt E João M. De Borba

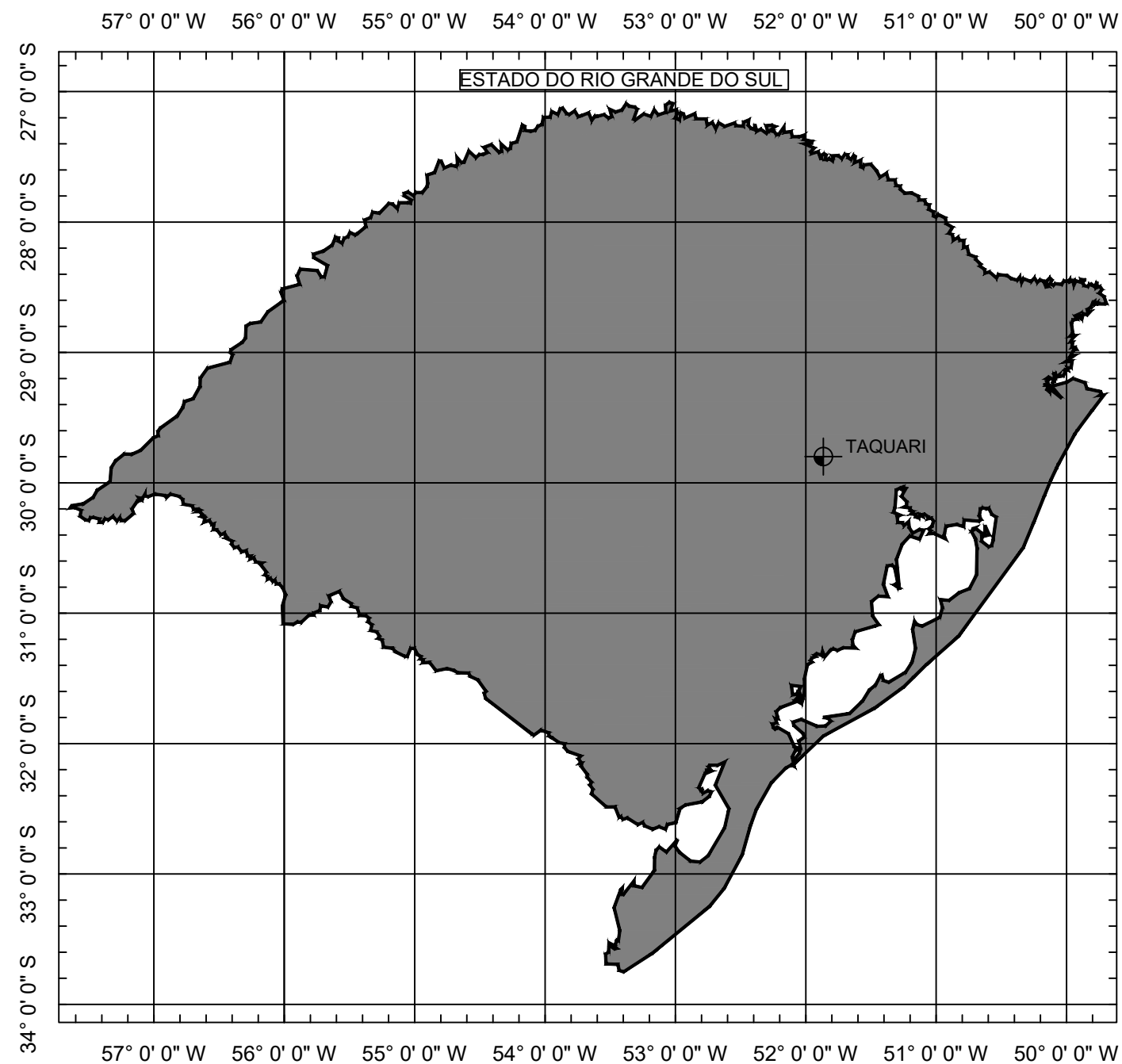
ÁREA: 119,27m X 6,00m +0,00(BOCAS)= 715,62 m²



SEÇÃO TIPO DE PAVIMENTAÇÃO
SEM ESCALA



TIPO: SEÇÃO TIPO PAVIMENTAÇÃO	PROPRIETÁRIO: _____	DATA: 2019
LOCAL: RUA F	RESPONSÁVEL TÉCNICO: 	ESCALA: SEM ESCALA
TRECHO: Entre Francisco Bittencourt E João M. De Borba	HENRIQUE MEZZOMO CREA-RS: 208634	PRANCHA: Única
ÁREA: 119,27m X 6,00m +0,00(BOCAS)= 715,62 m²		




SITUAÇÃO
Sem escala

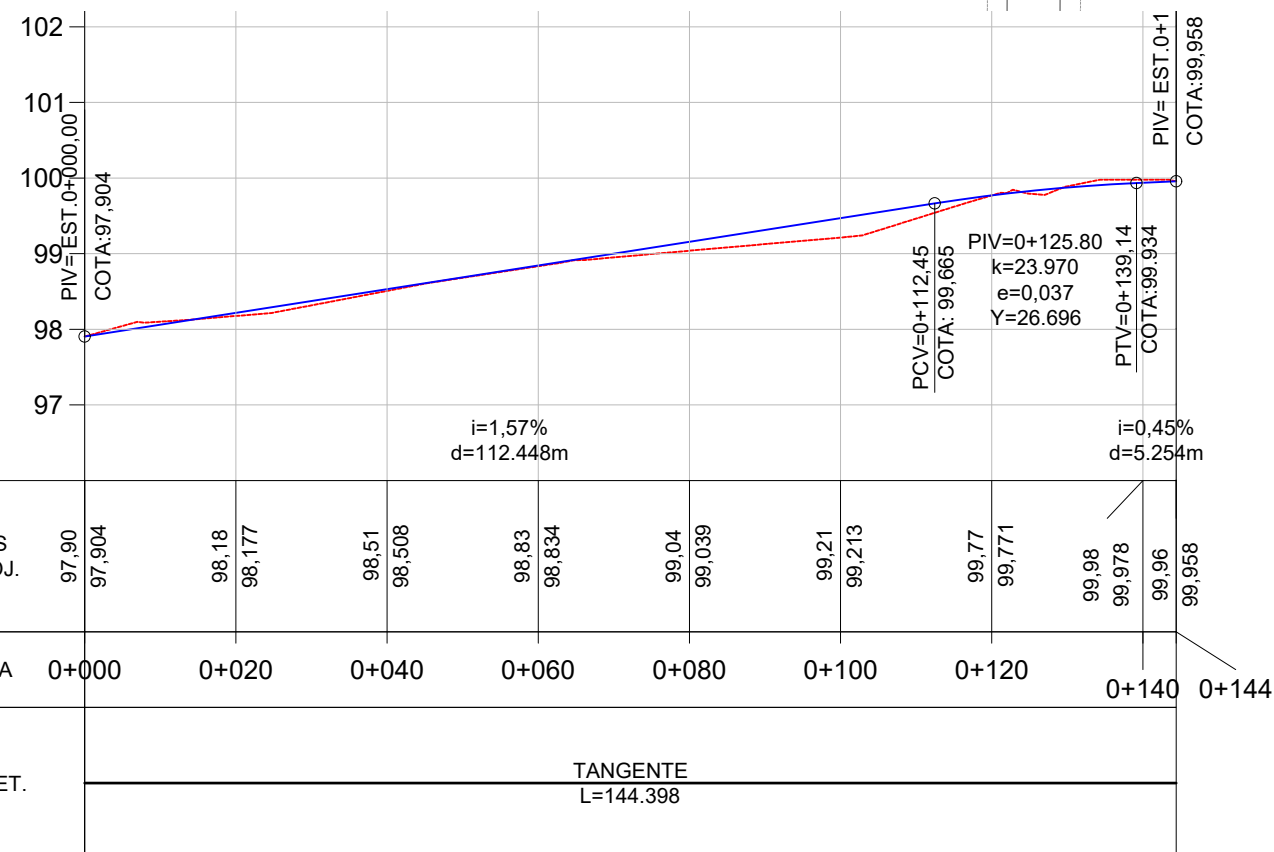
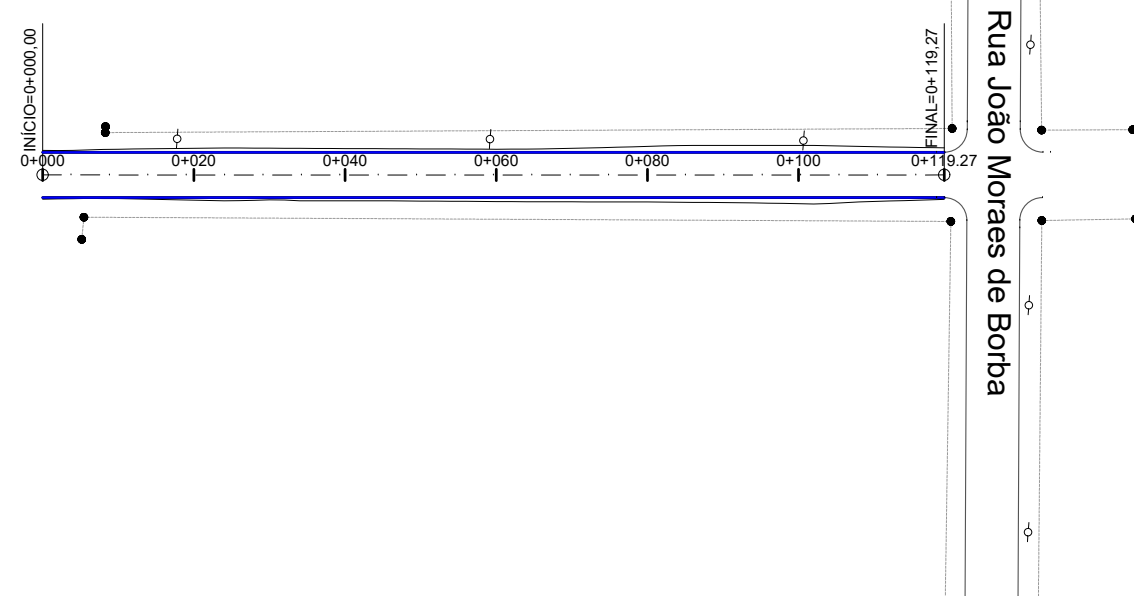
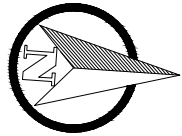


LOCALIZAÇÃO
Sem escala

LEGENDA:



TIPO: SITUAÇÃO E LOCALIZAÇÃO		PROPRIETÁRIO: _____	DATA: 2019
LOCAL: RUA F		RESPONSÁVEL TÉCNICO:  HENRIQUE MEZZOMO CREA-RS: 208634	ESCALA: SEM ESCALA
TRECHO: Entre Francisco Bittencourt E João M. De Borba			PRANCHA: Única
ÁREA: 119,27m X 6,00m +0,00(BOCAS)= 715,62 m²			

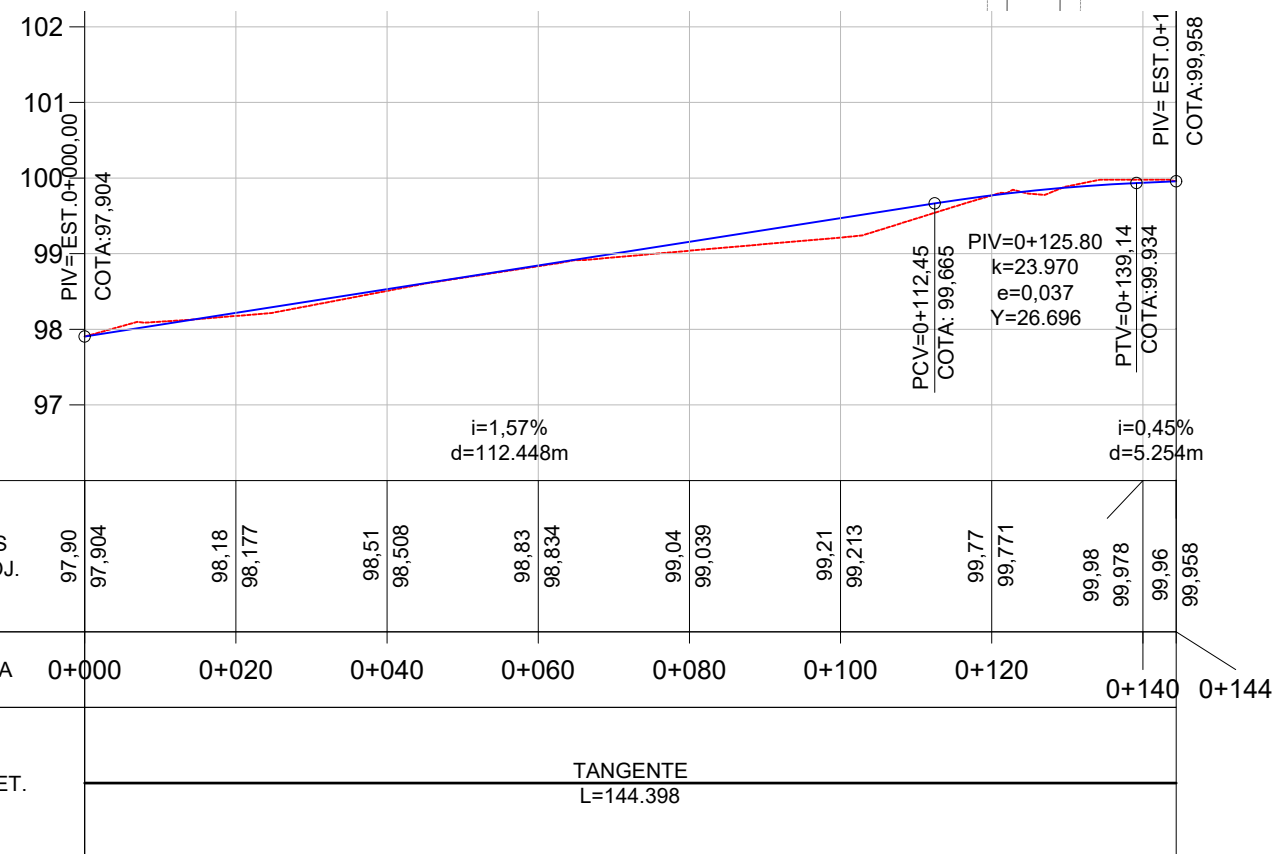
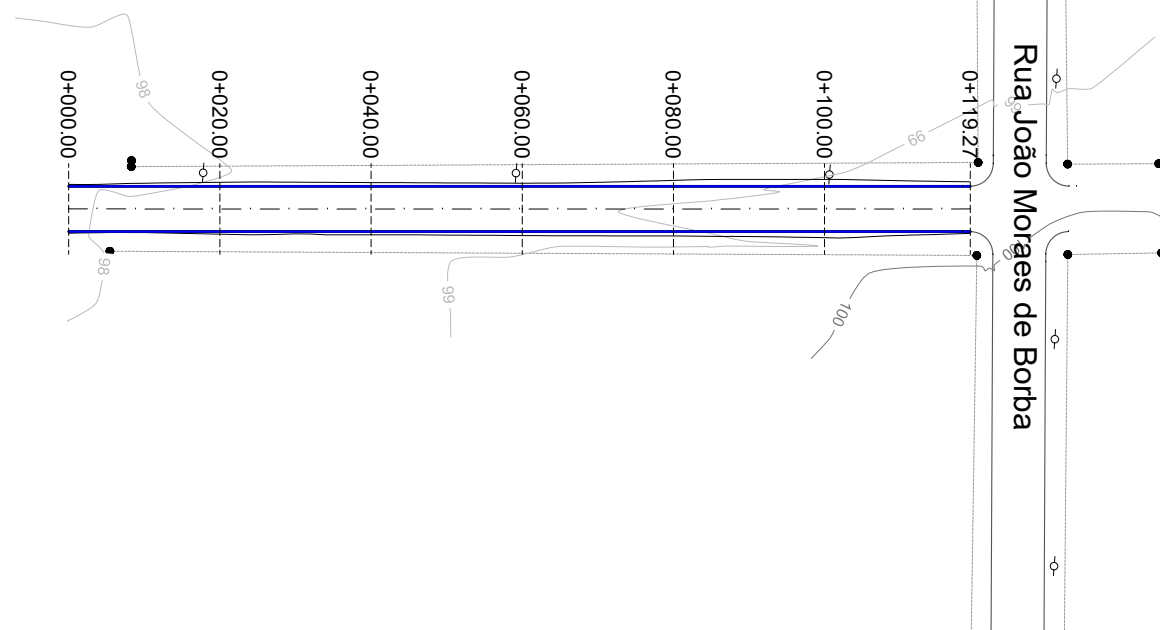
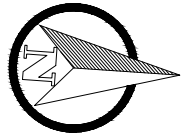


LEGENDA:

<p>PLANTA BAIXA</p> <p> Norte Cerca Existente Eixo Projetado Meio Fio Novo Offset de Terraplenagem Talude de Terraplenagem </p>		<p>PERFIL</p> <p> Perfil Terreno Natural Perfil projetado (Pavimento) </p>	
---	--	--	--



TIPO: GEOMÉTRICO	PROPRIETÁRIO:	DATA: 2019
LOCAL: RUA F	RESPONSÁVEL TÉCNICO: 	ESCALA: Horizontal: 1/1000 Vertical: 1/100
TRECHO: Entre Francisco Bittencourt E João M. De Borba	HENRIQUE MEZZOMO CREA-RS: 208634	PRANCHA: 1
ÁREA: 119,27m X 6,00m +0,00(BOCAS)= 715,62 m²		



LEGENDA:

PLANTA BAIXA

- Norte
- Cerca Existente
- Eixo Projetado
- Poste
- Meio Fio Novo
- Offset de Terraplenagem
- Talude de Terraplenagem

PERFIL

- Perfil Terreno Natural
- Perfil projetado (Pavimento)



TIPO: **TERRAPLENAGEM**

LOCAL: RUA F

TRECHO: Entre Francisco Bittencourt E João M. De Borba

ÁREA: 119,27m X 6,00m +0,00(BOCAS)= 715,62 m²

PROPRIETÁRIO: _____

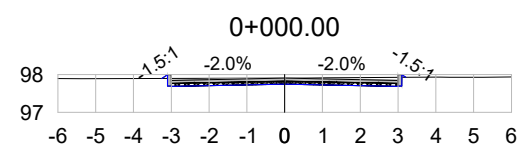
RESPONSÁVEL TÉCNICO:

HENRIQUE MEZZOMO
CREA-RS: 208634

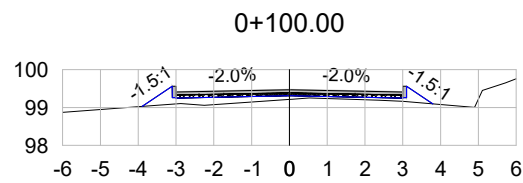
DATA: 2019

ESCALA:
Horizontal: 1/1000
Vertical: 1/100

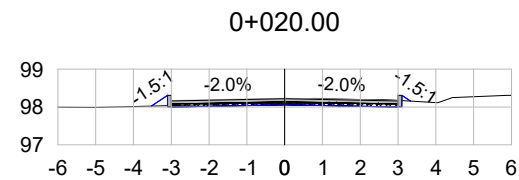
FRANCHA: **1**



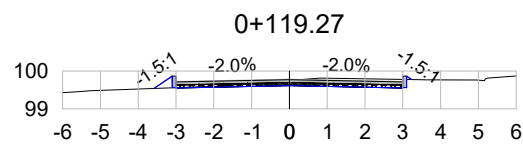
ÁREA DE CORTE: 1.20



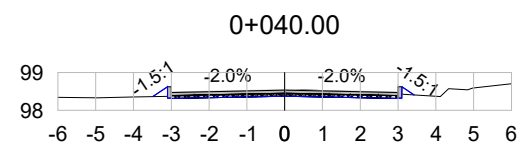
ÁREA DE CORTE: 0.00



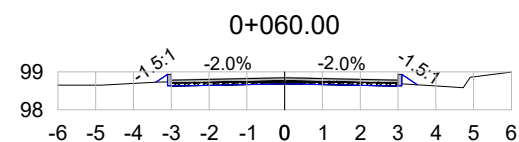
ÁREA DE CORTE: 0.75



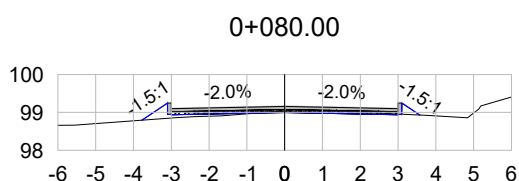
ÁREA DE CORTE: 0.82



ÁREA DE CORTE: 0.72



ÁREA DE CORTE: 0.77



ÁREA DE CORTE: 0.18

VOL. DE TERRAP. RUA F-							
Estaca	Área de Corte (m ²)	Área de Aterro (m ²)	Volume de Corte (m ³)	Volume de Aterro (m ³)	Volum. Corte Acum. (m ³)	Volum Aterro Acum. (m ³)	Volume Líquido (m ³)
0+000,00	1,20	0,00	0,00	0,00	0,00	0,00	0,00
0+020,00	0,75	0,00	19,47	0,00	19,47	0,00	19,47
0+040,00	0,72	0,00	14,71	0,00	34,18	0,00	34,18
0+060,00	0,77	0,00	14,94	0,00	49,12	0,00	49,12
0+080,00	0,18	0,00	9,54	0,00	58,66	0,00	58,66
0+100,00	0,00	0,00	1,83	0,00	60,49	0,00	60,49
0+119,27	0,82	0,00	7,91	0,00	68,39	0,00	68,39

LEGENDA:

- TERRENO NATURAL
- TERRENO PROJETADO



TIPO: SEÇÕES TRANSVERSAIS

LOCAL: RUA F

TRECHO: Entre Francisco Bittencourt E João M. De Borba

ÁREA: 119,27m X 6,00m +0,00(BOCAS)= 715,62 m²

PROPRIETÁRIO:

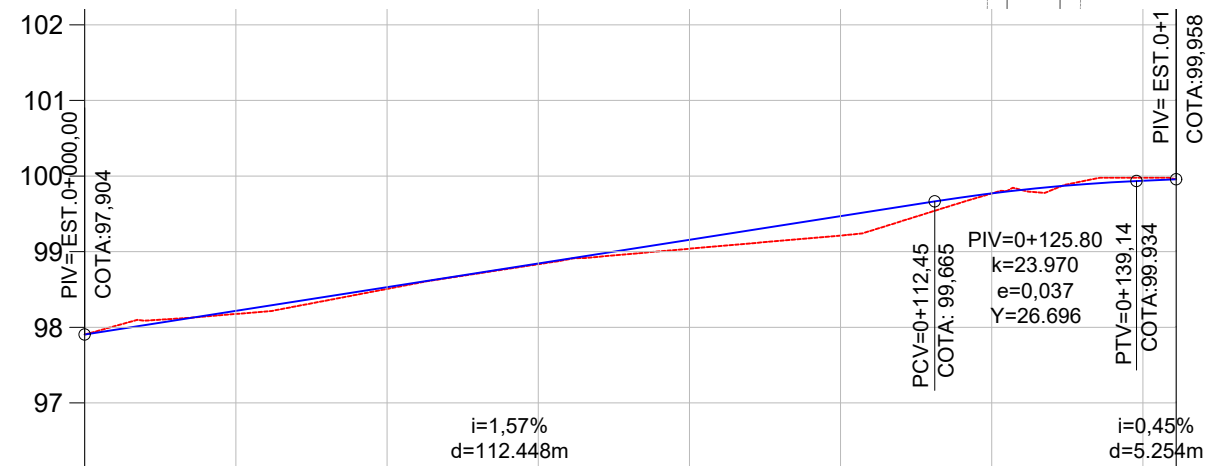
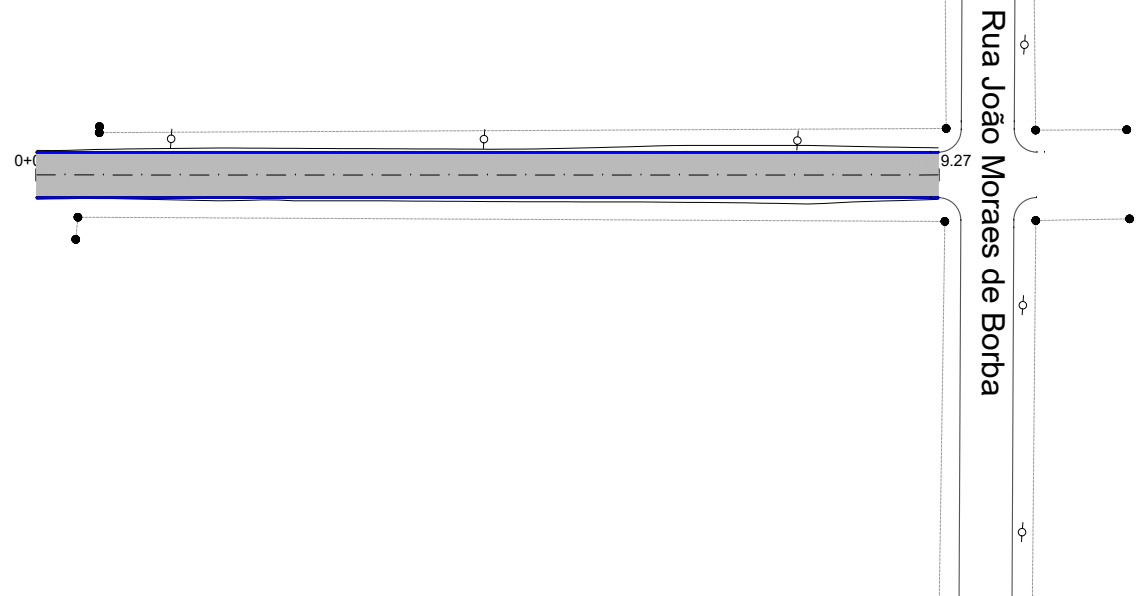
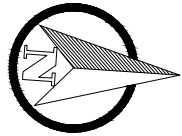
RESPONSÁVEL TÉCNICO:

HENRIQUE MEZZOMO
CREA-RS: 208634

DATA: 2019

ESCALA: 1/200

FRANCHA: 1



COTAS TN/PROJ.	97,90	97,904	98,18	98,177	98,51	98,508	98,83	98,834	99,04	99,039	99,21	99,213	99,77	99,771	99,98	99,978	99,96	99,958
ESTACA	0+000		0+020		0+040		0+060		0+080		0+100		0+120		0+140		0+144	
PLANIMET.	TANGENTE L=144,398																	

LEGENDA:

PLANATA BAIXA

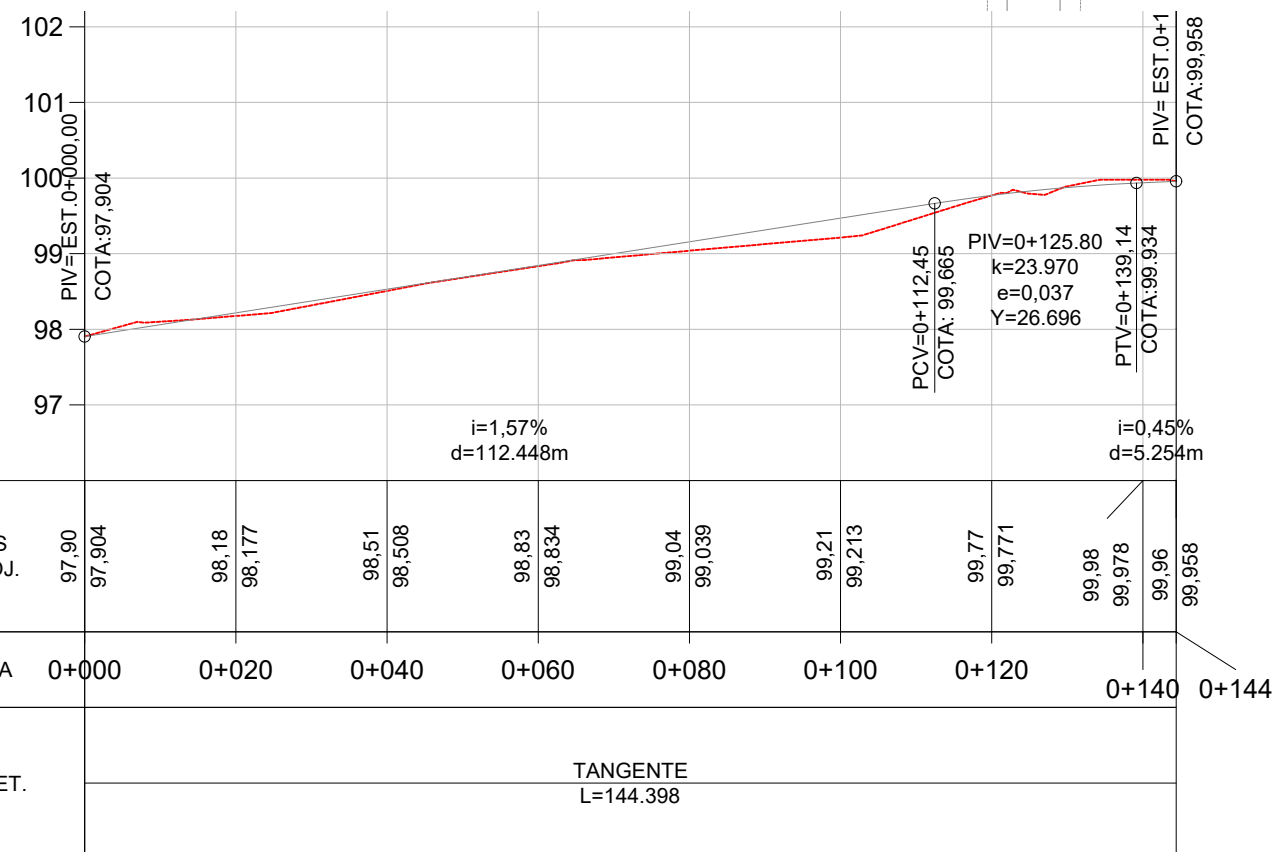
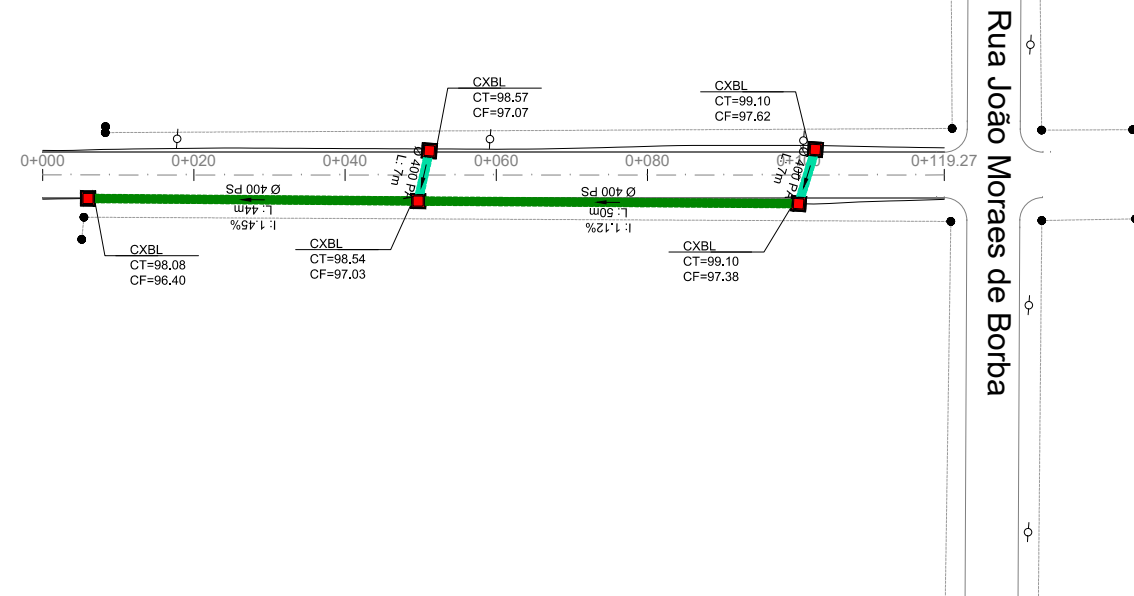
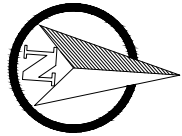
PERFIL LONGITUDINAL

- MEIO FIO NOVO
- SIMBOLO DE NORTE
- CERCA EXISTENTE
- POSTE
- MOURÃO DE DIVISA
- OFSSET DE TERRAPLENAGEM
- PAVIMENTO EM BLOCO INTERT. DE CONCRETO

- PERFIL DO PROJETO



TIPO: PAVIMENTAÇÃO	PROPRIETÁRIO:	DATA: 2019
LOCAL: RUA F	RESPONSÁVEL TÉCNICO: HENRIQUE MEZZOMO CREA-RS: 208634	ESCALA: Horizontal: 1/1000 Vertical: 1/100
TRECHO: Entre Francisco Bittencourt E João M. De Borba		PRANCHA: 1
ÁREA: 119,27m X 6,00m +0,00(BOCAS)= 715,62 m²		



LEGENDA

LEGENDA:

- Bueiro Simples PS1 Ø400mm
- Bueiro Simples PA1 Ø400mm
- Bueiro Simples PS1 Ø600mm
- Bueiro Simples PA1 Ø600mm
- Caixa Coletora 0,80 x 0,80 (Interna)
- Caixa Coletora Mista

- Caixa Projetada em outrs rua
- Caixa Coletora Existente
- Rede Coletora Existente



TIPO: DRENAGEM

LOCAL: RUA F

TRECHO: Entre Francisco Bittencourt E João M. De Borba

ÁREA: 119,27m X 6,00m +0,00(BOCAS)= 715,62 m²

PROPRIETÁRIO:

RESPONSÁVEL TÉCNICO:

Henrique Mezzomo

HENRIQUE MEZZOMO
CREA-RS: 208634

DATA: 2019

ESCALA: Horizontal: 1/1000
Vertical: 1/100

FRANCHA: 1