

ESTADO DO RIO GRANDE DO SUL

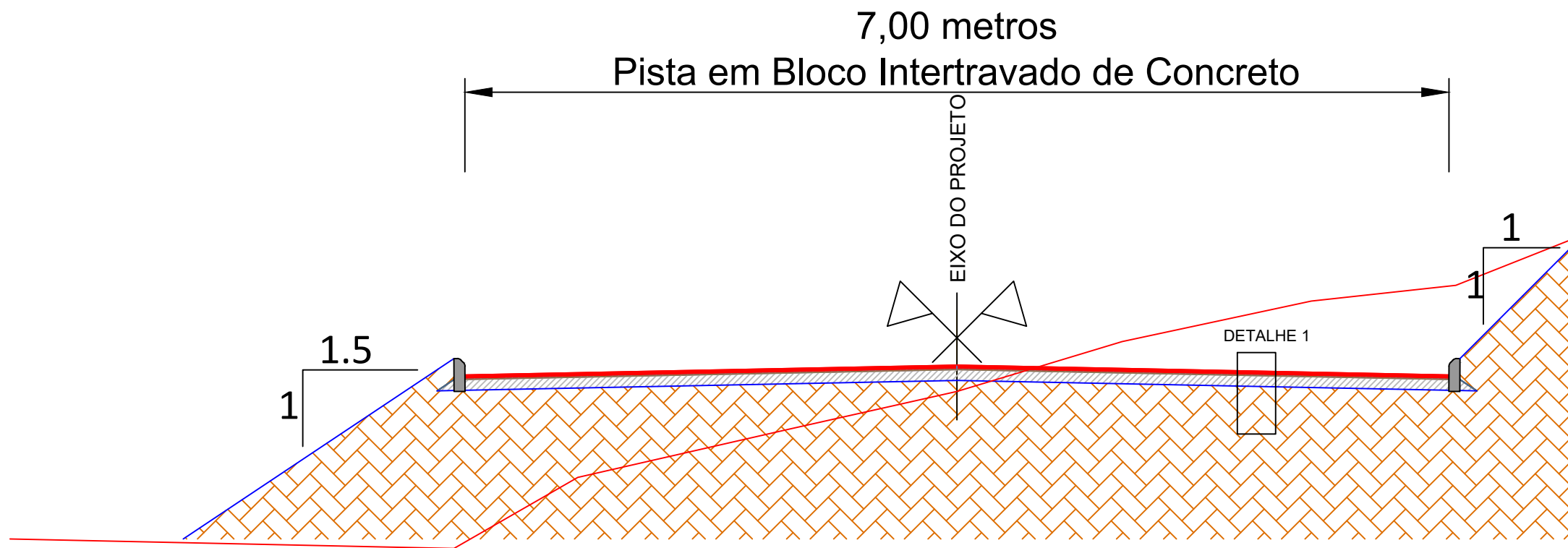


PROJETO DE PAVIMENTAÇÃO

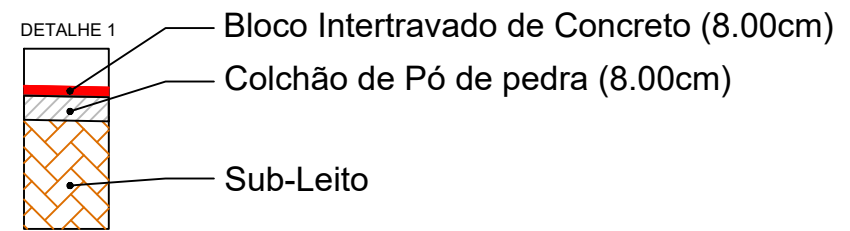
LOCAL: RUA E




TRECHO: Entre Francisco Bittencourt E João M. De Borba

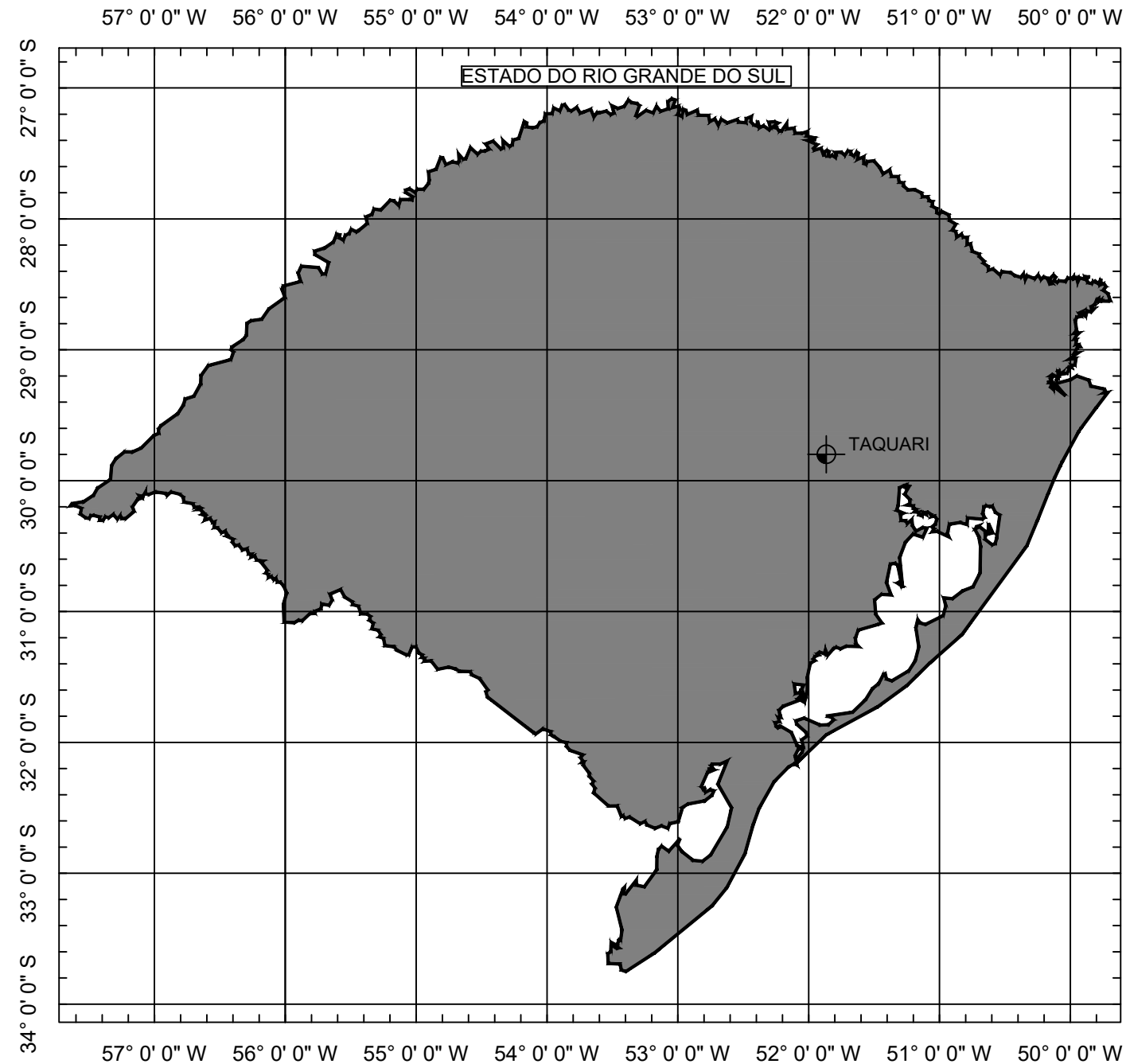
ÁREA: 112,00m X 7,00m +0,00(BOCAS)= 784,00 m²



SEÇÃO TIPO DE PAVIMENTAÇÃO
SEM ESCALA

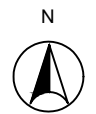


 PREFEITURA DE TAQUARI		 CONSULTORIA E PROJETOS	
TIPO: SEÇÃO TIPO PAVIMENTAÇÃO		PROPRIETÁRIO:	DATA: 2019
LOCAL: RUA E		RESPONSÁVEL TÉCNICO:	ESCALA: SEM ESCALA
TRECHO: Entre Francisco Bittencourt E João M. De Borba		 HENRIQUE MEZZOMO CREA-RS: 208634	PRANCHA: Única
ÁREA: 112,00m X 7,00m +0,00(BOCAS)= 784,00 m²			



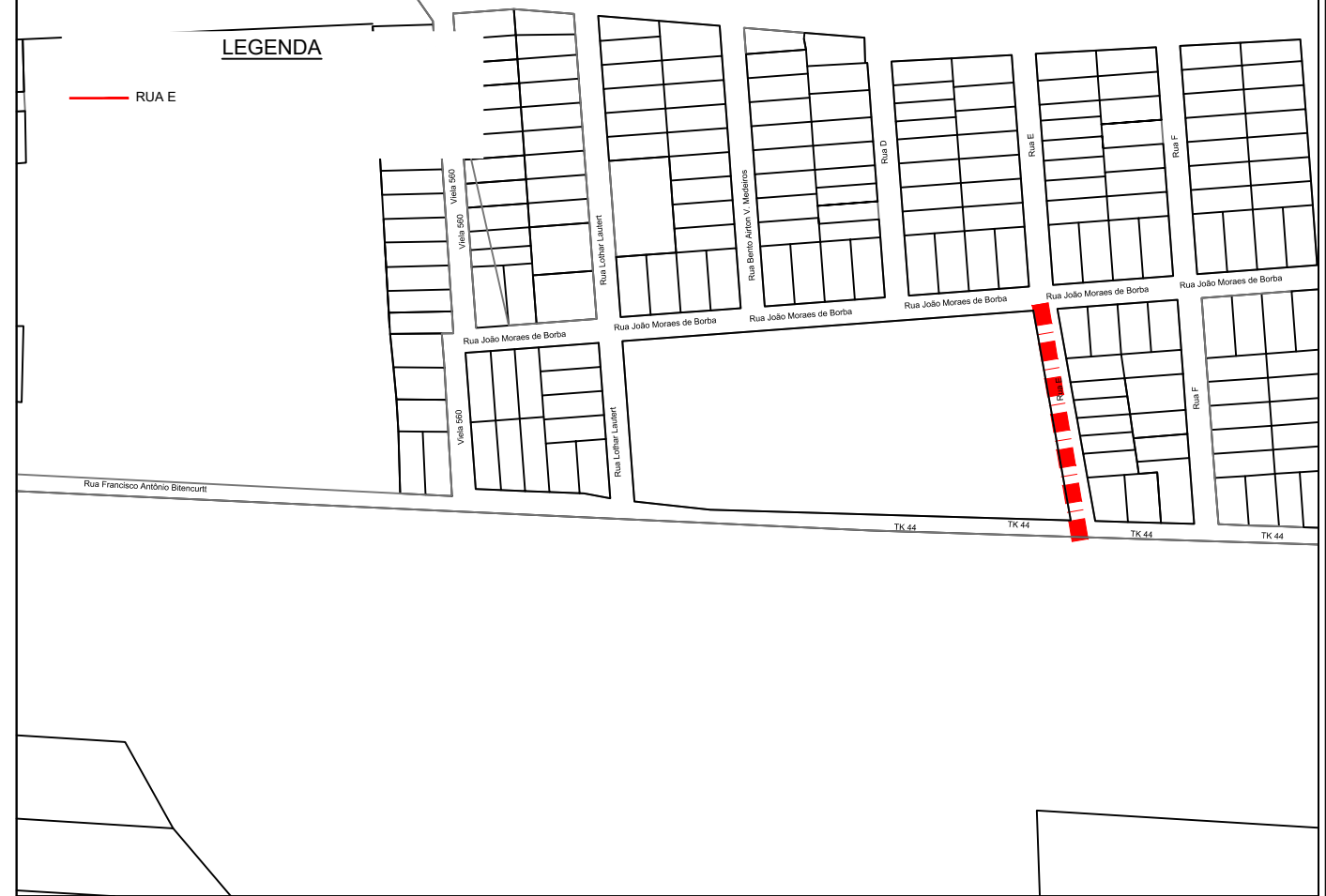
SITUAÇÃO
Sem escala

MAPA DE LOCALIZAÇÃO



LEGENDA


RUA E

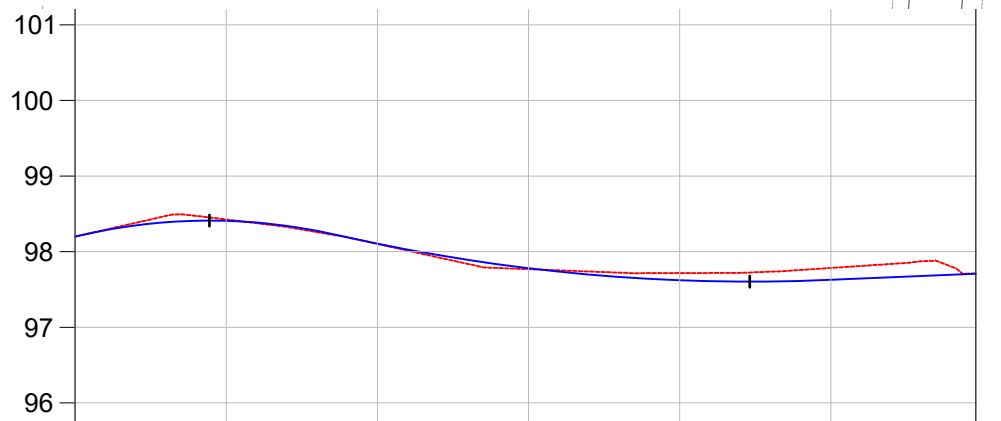
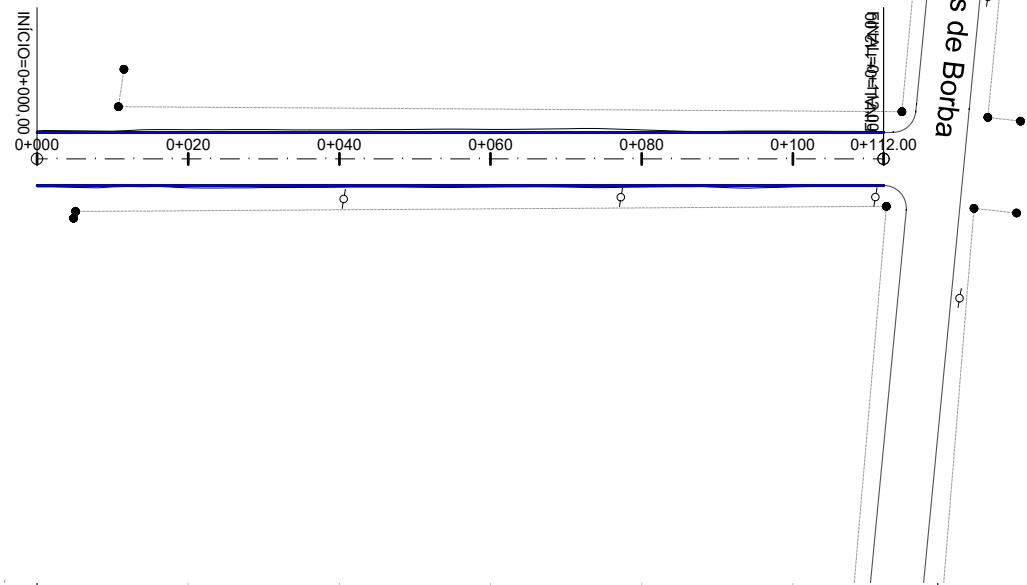
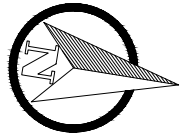


LOCALIZAÇÃO
Sem escala

LEGENDA:



TIPO: SITUAÇÃO E LOCALIZAÇÃO	PROPRIETÁRIO: _____	DATA: 2019
LOCAL: RUA E	RESPONSÁVEL TÉCNICO:  HENRIQUE MEZZOMO CREA-RS: 208634	ESCALA: SEM ESCALA
TRECHO: Entre Francisco Bittencourt E João M. De Borba		PRANCHA: Única
ÁREA: 112,00m X 7,00m +0,00(BOCAS)= 784,00 m²		



COTAS TN/PROJ.	98,20 98,199	98,43 98,426	98,10 98,103	97,77 97,769	97,72 97,717	97,78 97,785	97,71 97,711
ESTACA	0+000	0+020	0+040	0+060	0+080	0+100	0+119
PLANIMET.	TANGENTE L=119.177						

LEGENDA:

PLANTA BAIXA

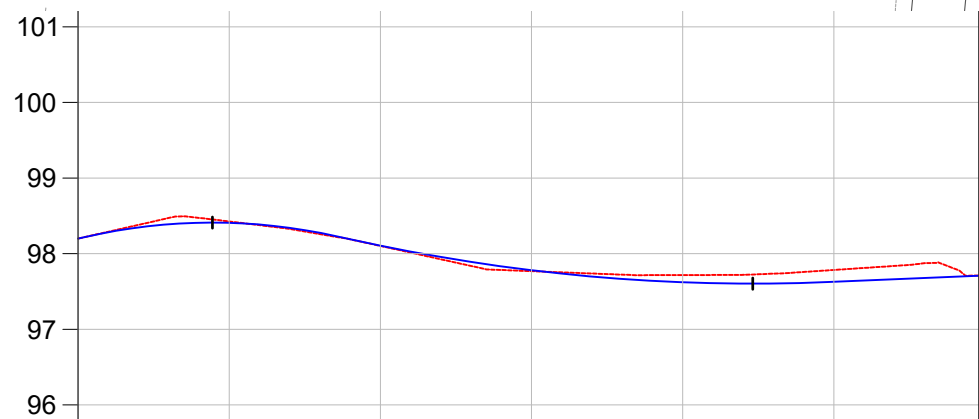
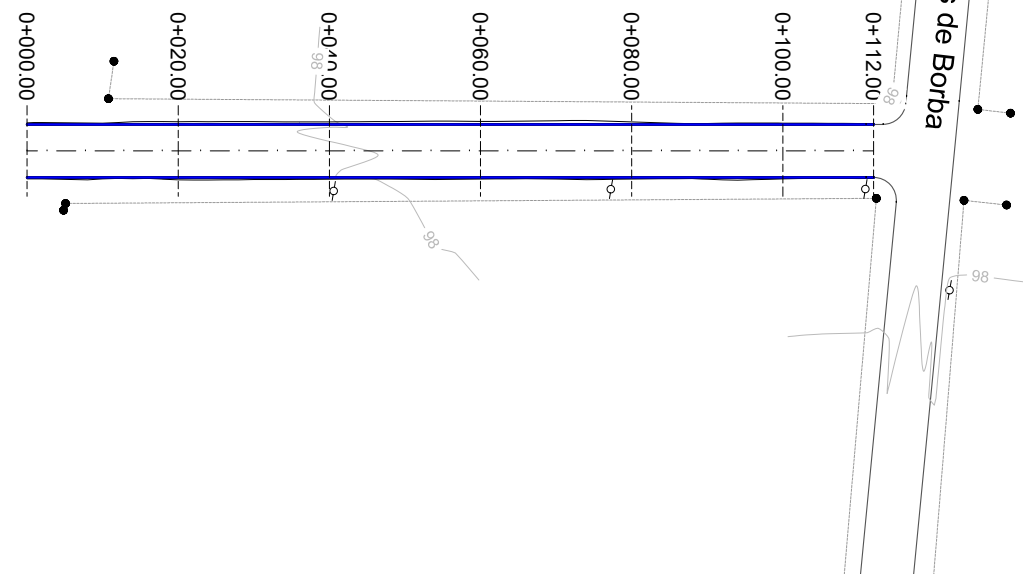
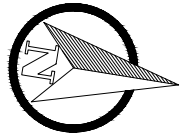
- Norte
- Cerca Existente
- Eixo Projetado
- Poste
- Meio Fio Novo
- Offset de Terraplenagem
- Talude de Terraplenagem

PERFIL

- Perfil Terreno Natural
- Perfil projetado (Pavimento)



TIPO: GEOMÉTRICO	PROPRIETÁRIO:	DATA: 2019
LOCAL: RUA E	RESPONSÁVEL TÉCNICO: 	ESCALA: Horizontal: 1/1000 Vertical: 1/100
TRECHO: Entre Francisco Bittencourt E João M. De Borba	HENRIQUE MEZZOMO CREA-RS: 208634	PRANCHA: 1
ÁREA: 112,00m X 7,00m +0,00(BOCAS)= 784,00 m ²		



COTAS TN/PROJ.	98,20 98,199	98,43 98,426	98,10 98,103	97,77 97,769	97,72 97,717	97,78 97,785	97,71 97,711
ESTACA	0+000	0+020	0+040	0+060	0+080	0+100	0+119
PLANIMET.	TANGENTE L=119.177						

LEGENDA:

PLANTA BAIXA

- Norte
- Cerca Existente
- Eixo Projetado
- Poste
- Meio Fio Novo
- Offset de Terraplenagem
- Talude de Terraplenagem

PERFIL

- Perfil Terreno Natural
- Perfil projetado (Pavimento)



TIPO: **TERRAPLENAGEM**

LOCAL: RUA E

TRECHO: Entre Francisco Bittencourt E João M. De Borba

ÁREA: 112,00m X 7,00m +0,00(BOCAS)= 784,00 m²

PROPRIETÁRIO: _____

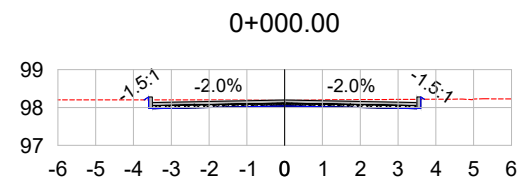
RESPONSÁVEL TÉCNICO:

HENRIQUE MEZZOMO
CREA-RS: 208634

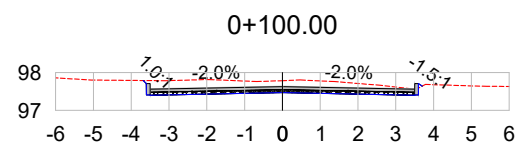
DATA: 2019

ESCALA:
Horizontal: 1/1000
Vertical: 1/100

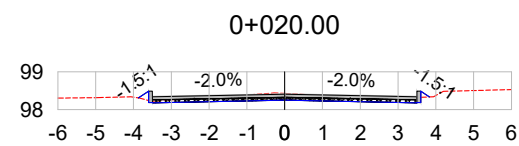
FRANCHA: **1**



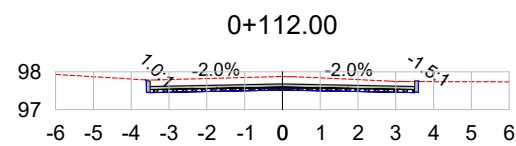
ÁREA DE CORTE: 1.44



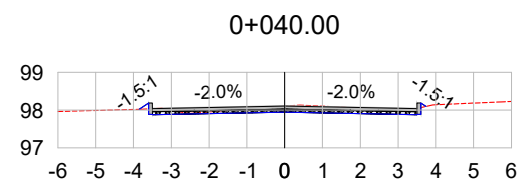
ÁREA DE CORTE: 2.29



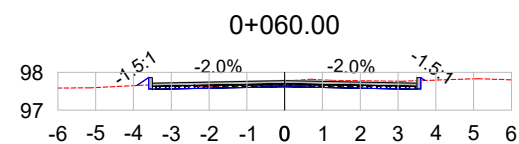
ÁREA DE CORTE: 0.89



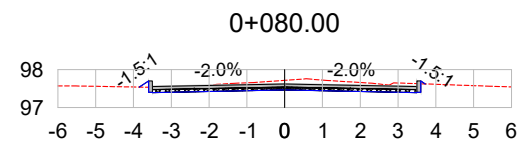
ÁREA DE CORTE: 2.40



ÁREA DE CORTE: 0.90



ÁREA DE CORTE: 1.06



ÁREA DE CORTE: 1.52

VOL. DE TERRAP. RUA E-

Estaca	Área de Corte (m ²)	Área de Aterro (m ²)	Volume de Corte (m ³)	Volume de Aterro (m ³)	Volum. Corte Acum. (m ³)	Volum Aterro Acum. (m ³)	Volume Líquido (m ³)
0+000,00	1,44	0,00	0,00	0,00	0,00	0,00	0,00
0+020,00	0,89	0,00	23,35	0,00	23,35	0,00	23,35
0+040,00	0,90	0,00	17,91	0,00	41,26	0,00	41,26
0+060,00	1,06	0,00	19,60	0,00	60,86	0,00	60,86
0+080,00	1,52	0,00	25,85	0,00	86,71	0,00	86,71
0+100,00	2,29	0,00	38,09	0,00	124,80	0,00	124,80
0+112,00	2,40	0,00	28,09	0,00	152,89	0,00	152,89

LEGENDA:

- TERRENO NATURAL
- TERRENO PROJETADO



Pelegriini & Mezzomo

CONSULTORIA E PROJETOS

TIPO: SEÇÕES TRANSVERSAIS

LOCAL: RUA E

TRECHO: Entre Francisco Bittencourt E João M. De Borba

ÁREA: 112,00m X 7,00m +0,00(BOCAS)= 784,00 m²

PROPRIETÁRIO:

RESPONSÁVEL TÉCNICO:

HENRIQUE MEZZOMO
 CREA-RS: 208634

DATA:

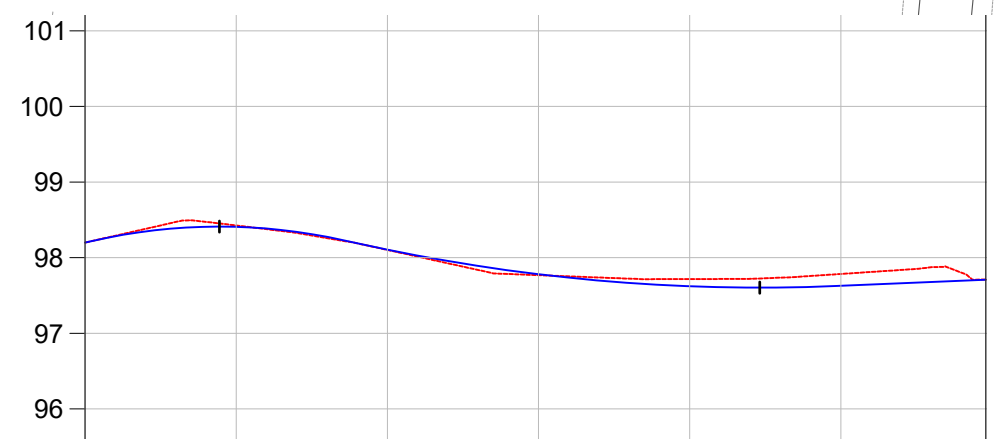
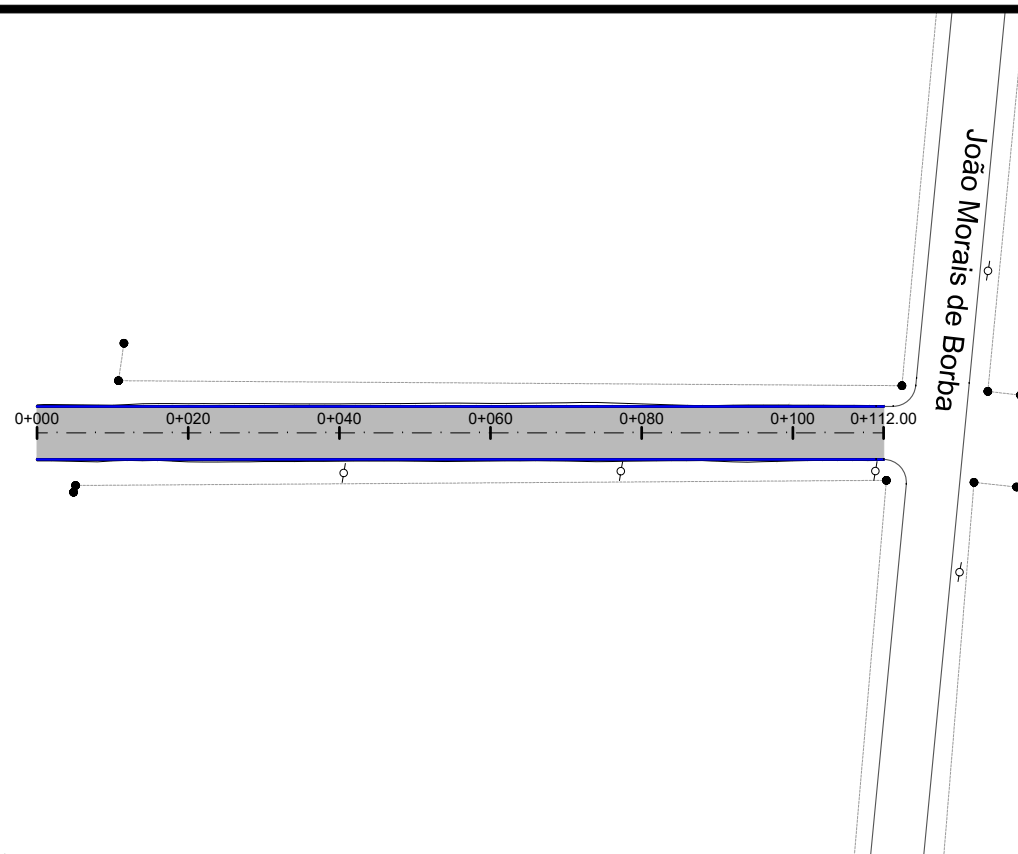
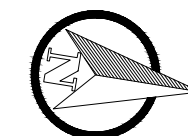
2019

ESCALA:

1/200

FRANCHA:

1



COTAS TN/PROJ.	98,20 98,199	98,43 98,426	98,10 98,103	97,77 97,769	97,72 97,717	97,78 97,785	97,71 97,711
ESTACA	0+000	0+020	0+040	0+060	0+080	0+100	0+119
PLANIMET.	TANGENTE L=119.177						

LEGENDA:

PLANATA BAIXA

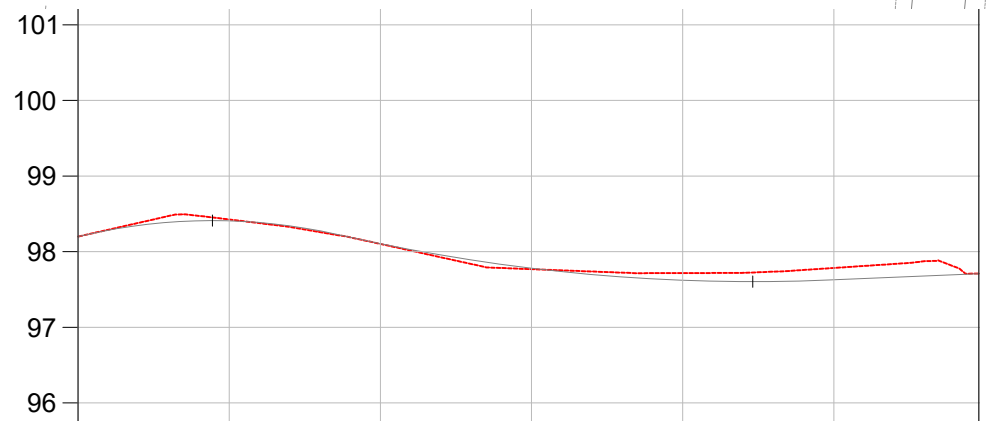
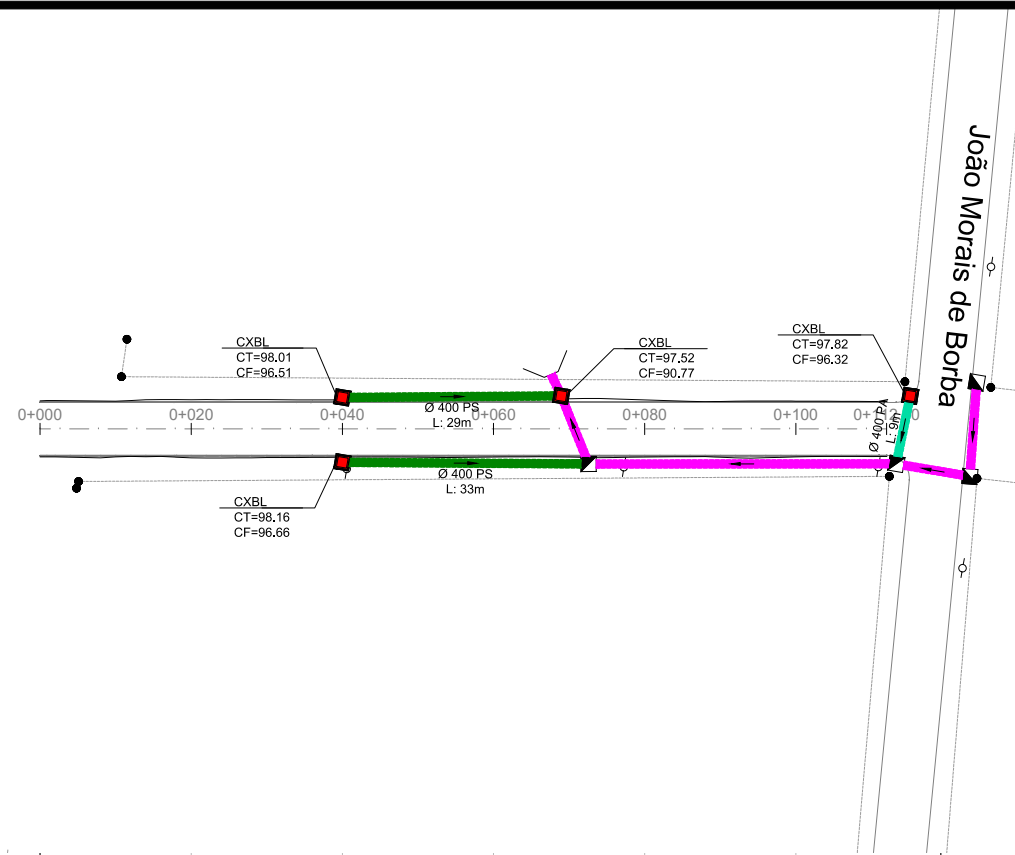
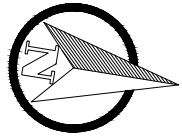
PERFIL LONGITUDINAL

- MEIO FIO NOVO
- SIMBOLO DE NORTE
- CERCA EXISTENTE
- POSTE
- MOURÃO DE DIVISA
- OFSSET DE TERRAPLENAGEM
- PAVIMENTO EM BLOCO INTERT. DE CONCRETO

PERFIL DO PROJETO



TIPO: PAVIMENTAÇÃO	PROPRIETÁRIO:	DATA: 2019
LOCAL: RUA E	RESPONSÁVEL TÉCNICO: 	ESCALA: Horizontal: 1/1000 Vertical: 1/100
TRECHO: Entre Francisco Bittencourt E João M. De Borba	HENRIQUE MEZZOMO CREA-RS: 208634	PRANCHA: 1
ÁREA: 112,00m X 7,00m +0,00(BOCAS)= 784,00 m²		



COTAS TN/PROJ.	98,20 98,199	98,43 98,426	98,10 98,103	97,77 97,769	97,72 97,717	97,78 97,785	97,71 97,711
ESTACA	0+000	0+020	0+040	0+060	0+080	0+100	0+119
PLANIMET.	TANGENTE L=119.177						

LEGENDA

LEGENDA:

- Bueiro Simples PS1 Ø400mm
- Bueiro Simples PA1 Ø400mm
- Bueiro Simples PS1 Ø600mm
- Bueiro Simples PA1 Ø600mm
- Caixa Coletora 0,80 x 0,80 (Interna)
- Caixa Coletora Mista

- Caixa Projetada em outrs rua
- Caixa Coletora Existente
- Rede Coletora Existente



TIPO: DRENAGEM	PROPRIETÁRIO:	DATA: 2019
LOCAL: RUA E	RESPONSÁVEL TÉCNICO: 	ESCALA: Horizontal: 1/1000 Vertical: 1/100
TRECHO: Entre Francisco Bittencourt E João M. De Borba	HENRIQUE MEZZOMO CREA-RS: 208634	PRANCHA: 1
ÁREA: 112,00m X 7,00m +0,00(BOCAS)= 784,00 m²		