

ESTADO DO RIO GRANDE DO SUL

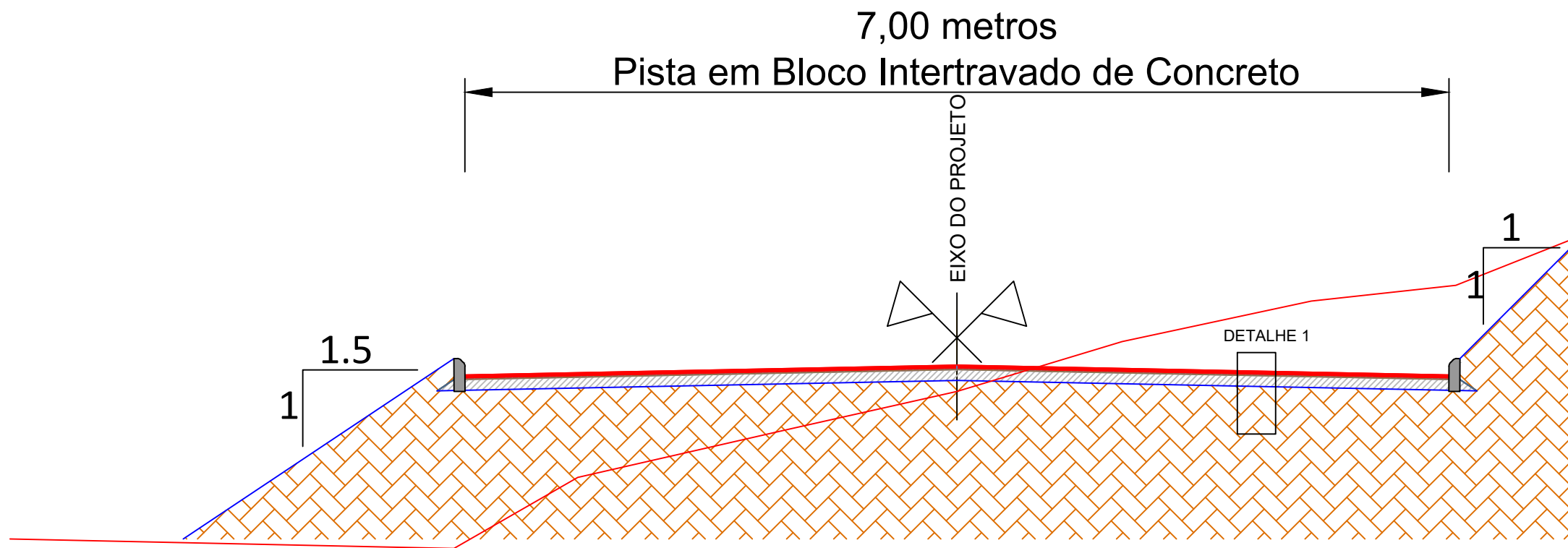


PROJETO DE PAVIMENTAÇÃO

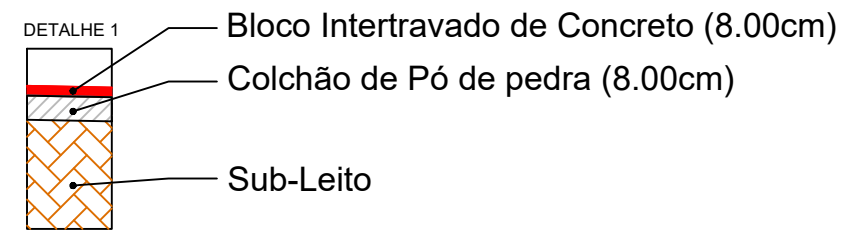
LOCAL: RUA D


TRECHO: Entre João Moraes De Borba Ao Fim Da Rua

ÁREA: 116,33m X 7,00m +0,00(BOCAS)= 814,31 m²

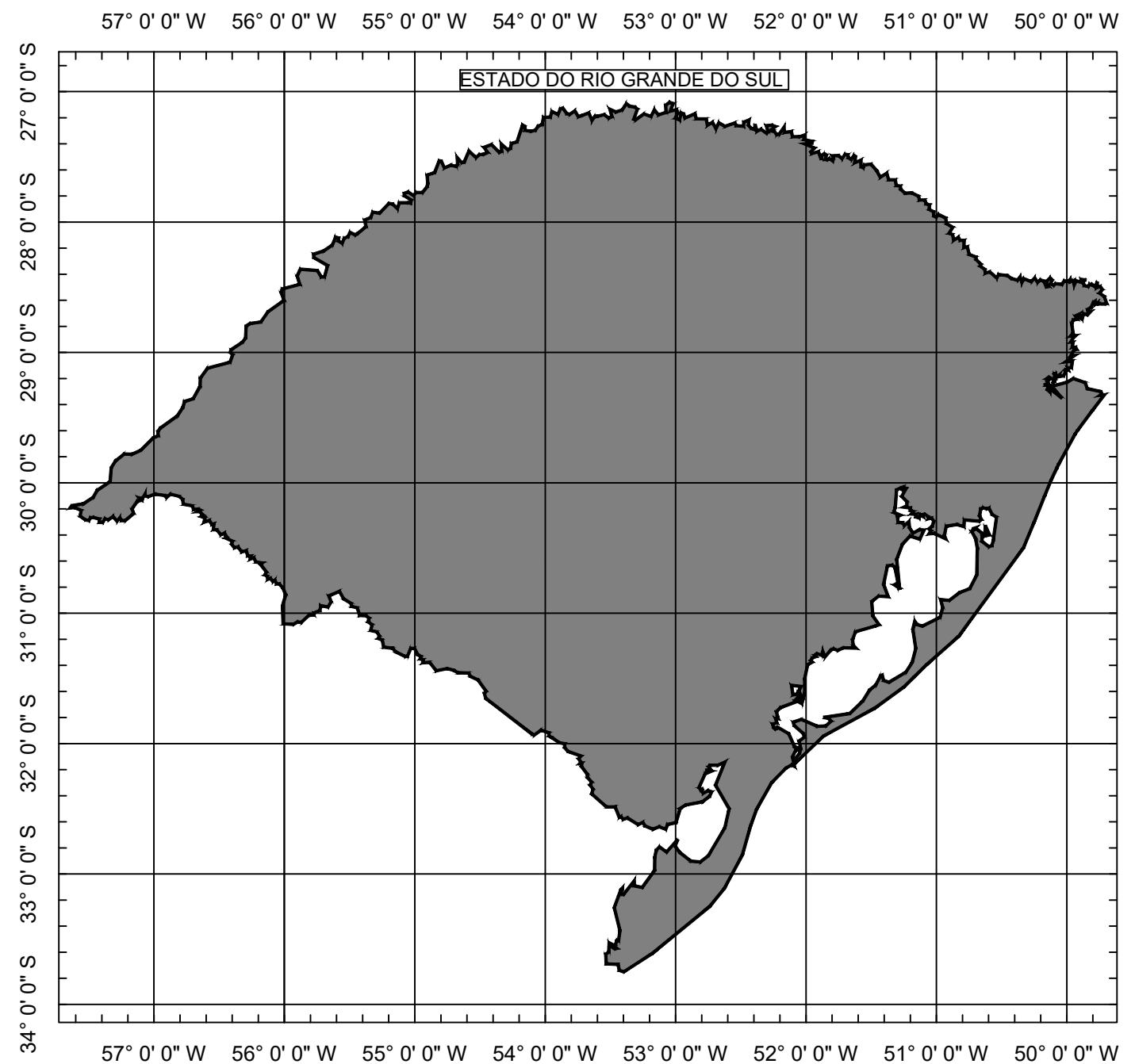


SEÇÃO TIPO DE PAVIMENTAÇÃO
SEM ESCALA



TIPO: SEÇÃO TIPO PAVIMENTAÇÃO	PROPRIETÁRIO: _____	DATA: 2019
LOCAL: RUA D	RESPONSÁVEL TÉCNICO: 	ESCALA: SEM ESCALA
TRECHO: Entre João Moraes De Borba Ao Fim Da Rua	HENRIQUE MEZZOMO CREA-RS: 208634	PRANCHA: Única
ÁREA: 116,33m X 7,00m +0,00(BOCAS)= 814,31 m²		

MAPA DE LOCALIZAÇÃO



LEGENDA

— RUA D

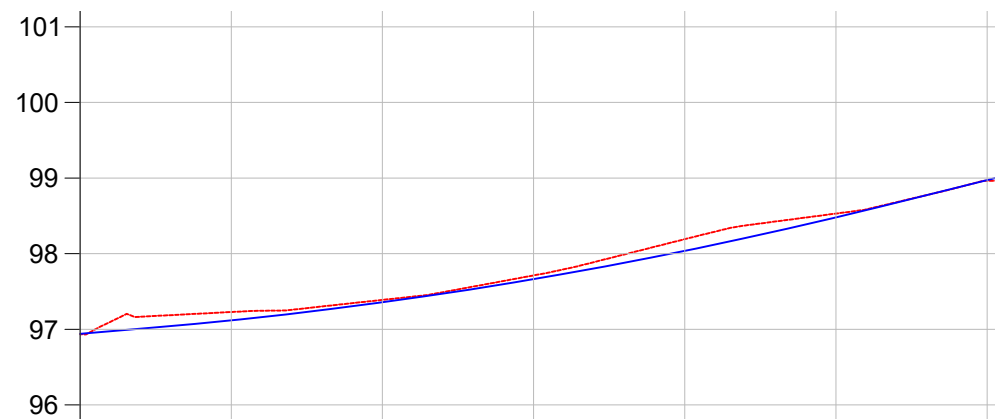
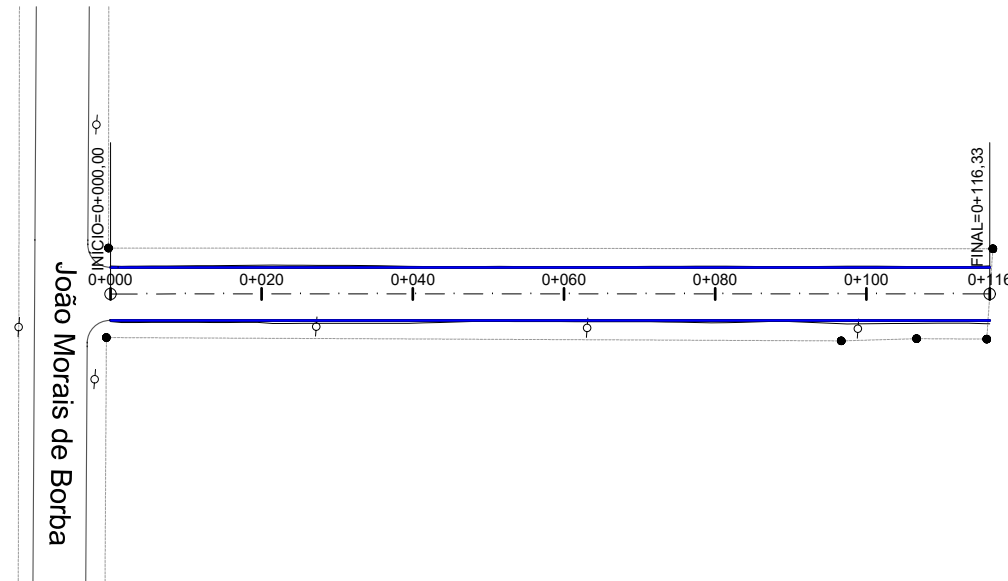
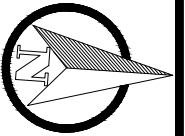
SITUAÇÃO
Sem escala

LOCALIZAÇÃO
Sem escala

LEGENDA:



TIPO: SITUAÇÃO E LOCALIZAÇÃO		PROPRIETÁRIO: _____	DATA: 2019
LOCAL: RUA D		RESPONSÁVEL TÉCNICO: HENRIQUE MEZZOMO CREA-RS: 208634	ESCALA: SEM ESCALA
TRECHO: Entre João Moraes De Borba Ao Fim Da Rua			PRANCHA: Única
ÁREA: 116,33m X 7,00m +0,00(BOCAS)= 814,31 m²			



COTAS TN/PROJ.	96,93 96,934	97,23 97,229	97,39 97,389	97,71 97,713	98,19 98,192	98,53 98,531	98,96 98,964	98,97 98,966
ESTACA	0+000	0+020	0+040	0+060	0+080	0+100	0+120	0+123
PLANIMET.	TANGENTE L=122.866							

LEGENDA:

PLANTA BAIXA

- Norte
- Cerca Existente
- Eixo Projetado
- Poste
- Meio Fio Novo
- Offset de Terraplenagem
- Talude de Terraplenagem

PERFIL

- Perfil Terreno Natural
- Perfil projetado (Pavimento)



TIPO: **GEOMÉTRICO**

LOCAL: RUA D

TRECHO: Entre João Moraes De Borba Ao Fim Da Rua

ÁREA: 116,33m X 7,00m +0,00(BOCAS)= 814,31 m²

PROPRIETÁRIO: _____

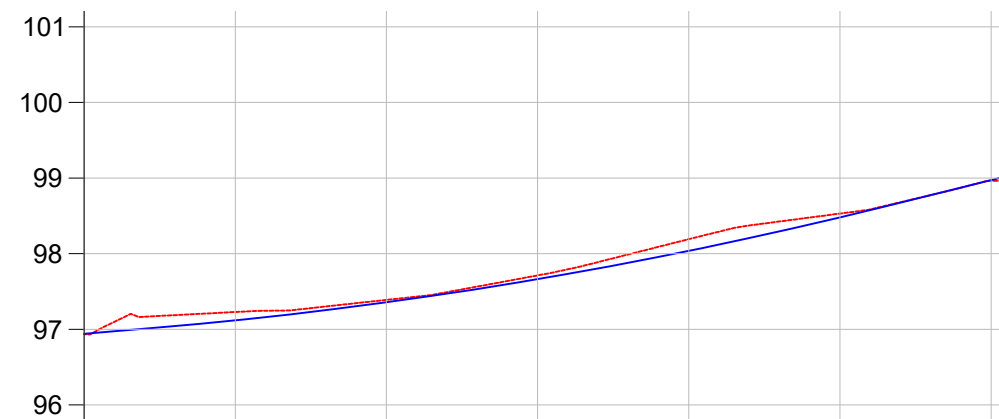
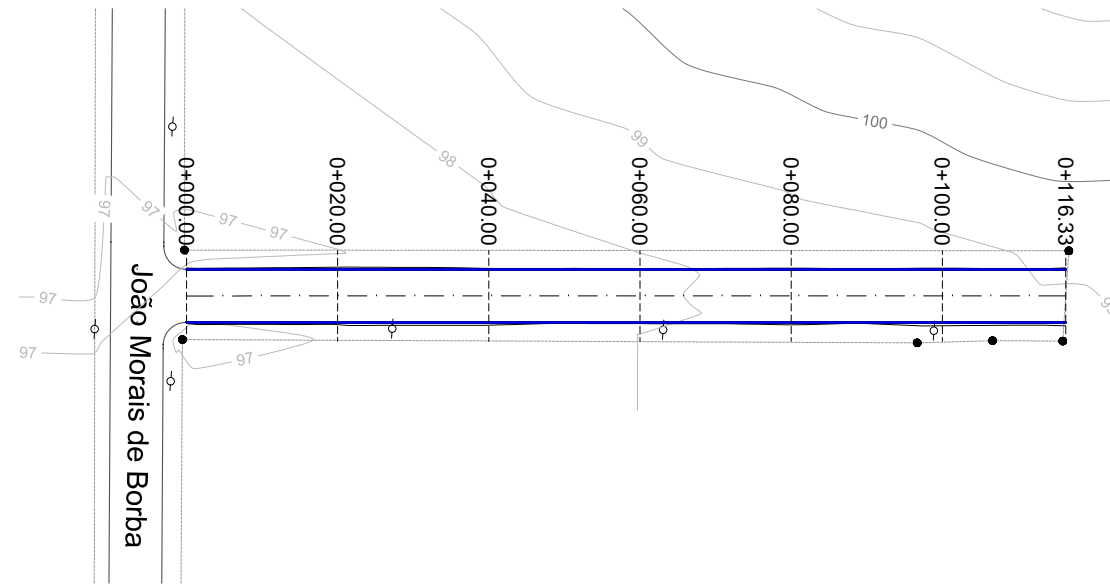
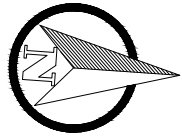
RESPONSÁVEL TÉCNICO:

HENRIQUE MEZZOMO
CREA-RS: 208634

DATA: 2019

ESCALA:
Horizontal: 1/1000
Vertical: 1/100

PRANCHA: **1**



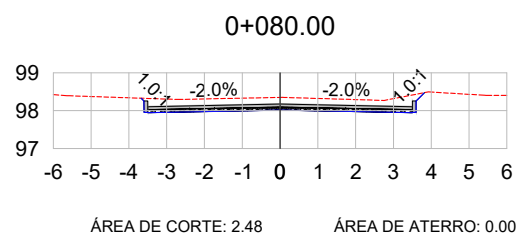
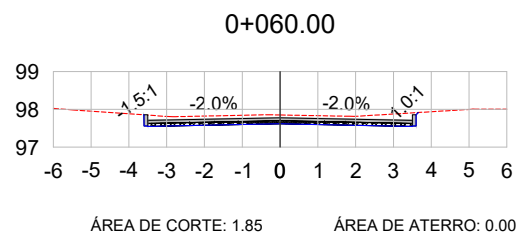
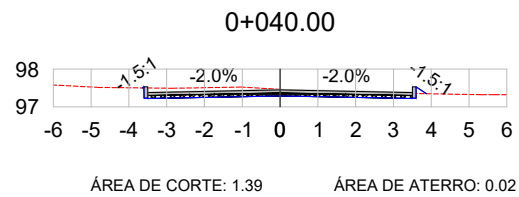
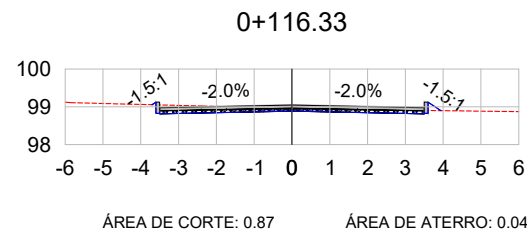
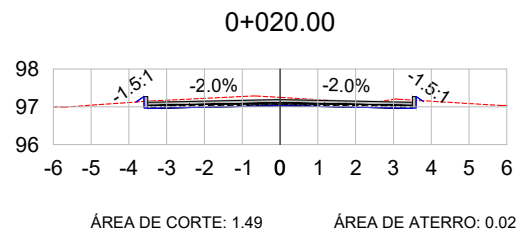
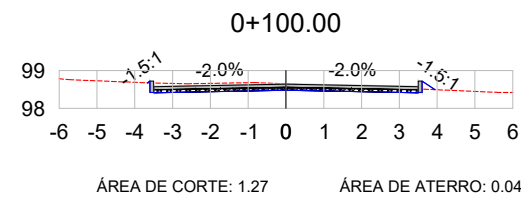
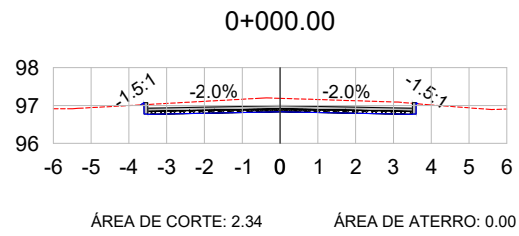
COTAS TN/PROJ.	96,93 96,934	97,23 97,229	97,39 97,389	97,71 97,713	98,19 98,192	98,53 98,531	98,96 98,964 98,97	98,966
ESTACA	0+000	0+020	0+040	0+060	0+080	0+100	0+120	0+123
PLANIMET.	TANGENTE L=122.866							

LEGENDA:

<p>PLANTA BAIXA</p> <p> Norte Cerca Existente Eixo Projetado Meio Fio Novo Offset de Terraplenagem Talude de Terraplenagem </p>		<p>PERFIL</p> <p> Perfil Terreno Natural Perfil projetado (Pavimento) </p>	
---	--	--	--



TIPO: TERRAPLENAGEM	PROPRIETÁRIO:	DATA: 2019
LOCAL: RUA D	RESPONSÁVEL TÉCNICO: 	ESCALA: Horizontal: 1/1000 Vertical: 1/100
TRECHO: Entre João Moraes De Borba Ao Fim Da Rua	HENRIQUE MEZZOMO CREA-RS: 208634	PRANCHA: 1
ÁREA: 116,33m X 7,00m +0,00(BOCAS)= 814,31 m²		



VOL. DE TERRAP. RUA D-							
Estaca	Área de Corte (m ²)	Área de Aterro (m ²)	Volume de Corte (m ³)	Volume de Aterro (m ³)	Volum. Corte Acum. (m ³)	Volum Aterro Acum. (m ³)	Volume Líquido (m ³)
0+000.00	2,34	0,00	0,00	0,00	0,00	0,00	0,00
0+020.00	1,49	0,02	38,27	0,25	38,27	0,25	38,03
0+040.00	1,39	0,02	28,77	0,46	67,04	0,71	66,33
0+060.00	1,85	0,00	32,45	0,25	99,50	0,95	98,54
0+080.00	2,48	0,00	43,31	0,00	142,81	0,95	141,86
0+100.00	1,27	0,04	37,50	0,38	180,32	1,33	178,99
0+116,33	0,87	0,04	17,47	0,65	197,79	1,98	195,81

LEGENDA:

- TERRENO NATURAL
- TERRENO PROJETADO



TIPO: SEÇÕES TRANSVERSAIS

LOCAL: RUA D

TRECHO: Entre João Moraes De Borba Ao Fim Da Rua

ÁREA: 116,33m X 7,00m +0,00(BOCAS)= 814,31 m²

PROPRIETÁRIO: _____

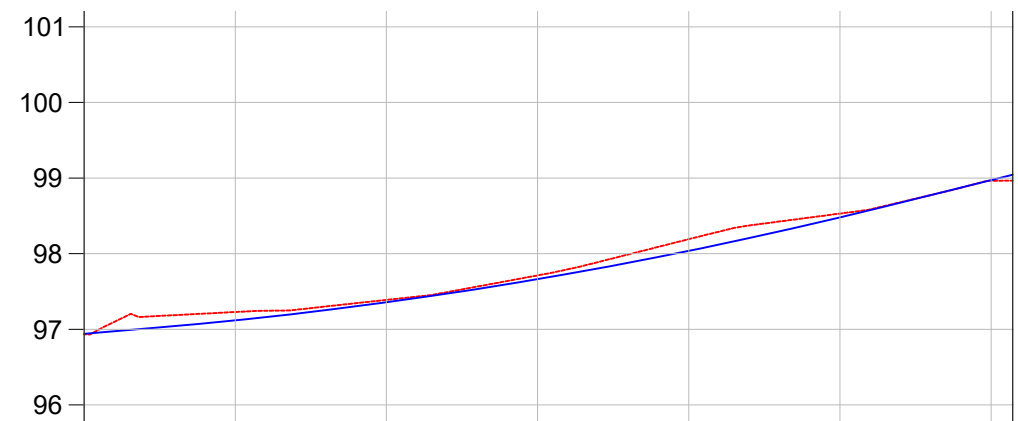
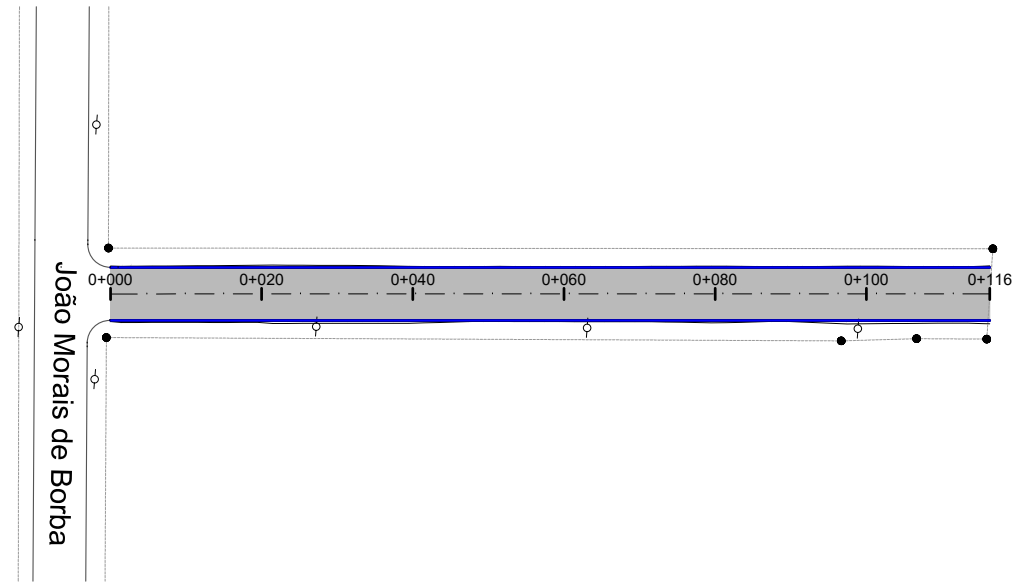
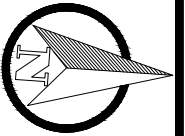
RESPONSÁVEL TÉCNICO:

HENRIQUE MEZZOMO
CREA-RS: 208634

DATA: 2019

ESCALA: 1/200

FRANCHA: 1



COTAS TN/PROJ.	96,93 96,934	97,23 97,229	97,39 97,389	97,71 97,713	98,19 98,192	98,53 98,531	98,96 98,964 98,97	98,966
ESTACA	0+000	0+020	0+040	0+060	0+080	0+100	0+120	0+123
PLANIMET.	TANGENTE L=122.866							

LEGENDA:

PLANATA BAIXA

PERFIL LONGITUDINAL

- MEIO FIO NOVO
- SIMBOLO DE NORTE
- CERCA EXISTENTE
- POSTE
- MOURÃO DE DIVISA
- OFSSET DE TERRAPLENAGEM
- PAVIMENTO EM BLOCO INTERT. DE CONCRETO

PERFIL DO PROJETO



TIPO: PAVIMENTAÇÃO

LOCAL: RUA D

TRECHO: Entre João Moraes De Borba Ao Fim Da Rua

ÁREA: 116,33m X 7,00m +0,00(BOCAS)= 814,31 m²

PROPRIETÁRIO: _____

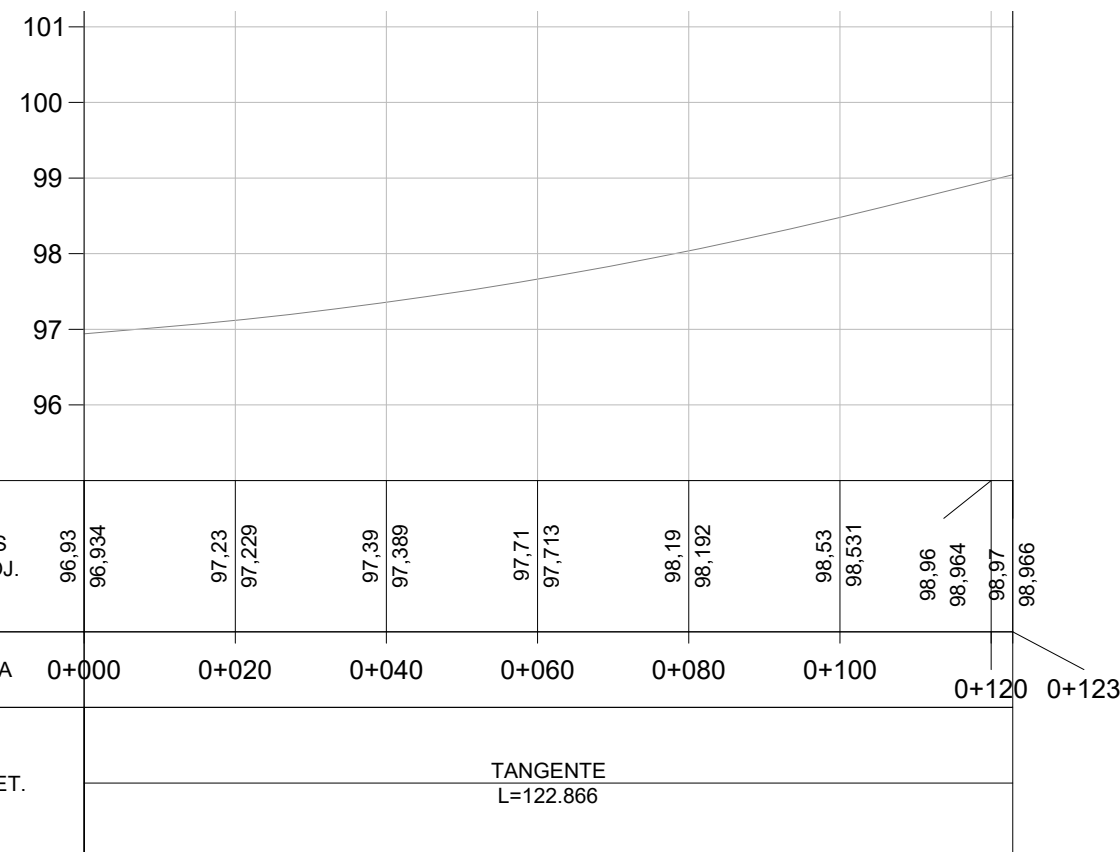
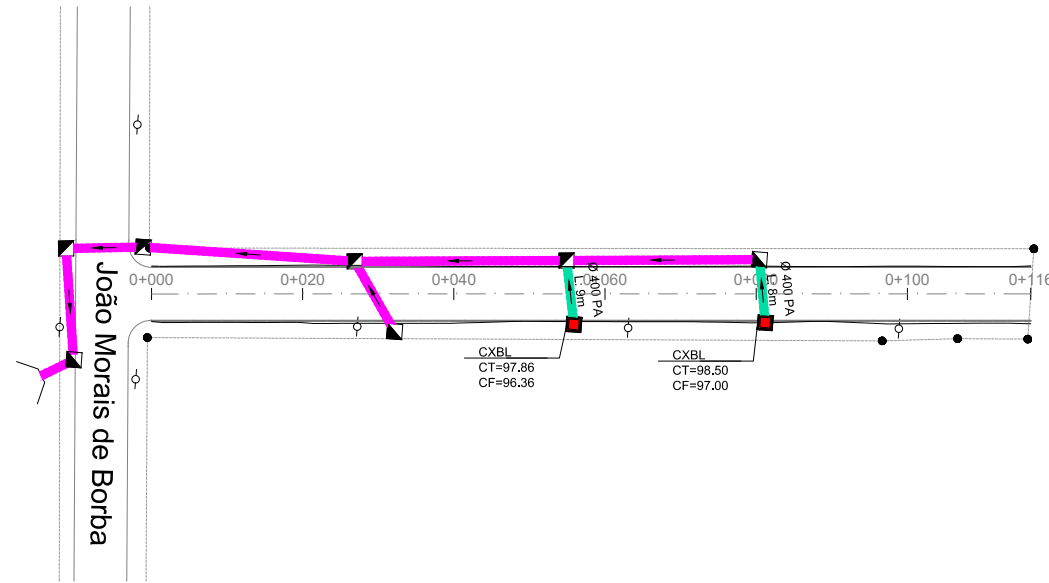
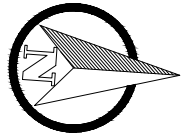
RESPONSÁVEL TÉCNICO:

HENRIQUE MEZZOMO
CREA-RS: 208634

DATA: 2019

ESCALA:
Horizontal: 1/1000
Vertical: 1/100

FRANCHA: 1



LEGENDA

LEGENDA:

- Bueiro Simples PS1 Ø400mm
- Bueiro Simples PA1 Ø400mm
- Bueiro Simples PS1 Ø600mm
- Bueiro Simples PA1 Ø600mm
- Caixa Coletora 0,80 x 0,80 (Interna)
- Caixa Coletora Mista

- Caixa Projetada em outrs rua
- Caixa Coletora Existente
- Rede Coletora Existente



TIPO: DRENAGEM

LOCAL: RUA D

TRECHO: Entre João Moraes De Borba Ao Fim Da Rua

ÁREA: 116,33m X 7,00m +0,00(BOCAS)= 814,31 m²

PROPRIETÁRIO:

RESPONSÁVEL TÉCNICO:

HENRIQUE MEZZOMO
CREA-RS: 208634

DATA: 2019

ESCALA:
Horizontal: 1/1000
Vertical: 1/100

PRANCHA: 1