

ESTADO DO RIO GRANDE DO SUL

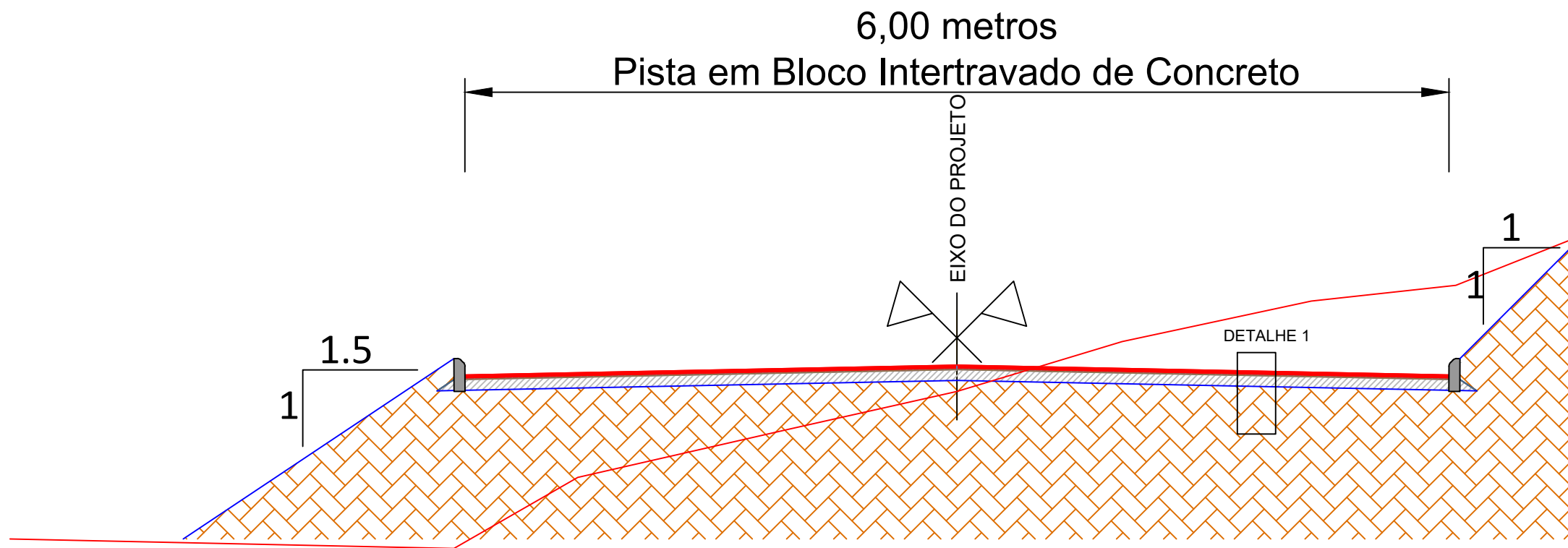


PROJETO DE PAVIMENTAÇÃO

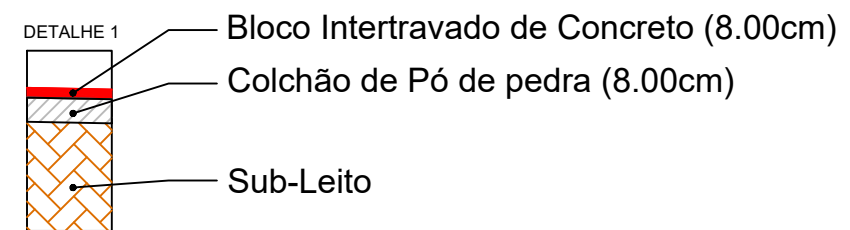
LOCAL: BENTO AIRTON VIANA DE MEDEIROS

TRECHO: Entre João Moraes De Borba Ao Fim Da Rua

ÁREA: 139,17m X 6,00m +0,00(BOCAS)= 835,02 m²




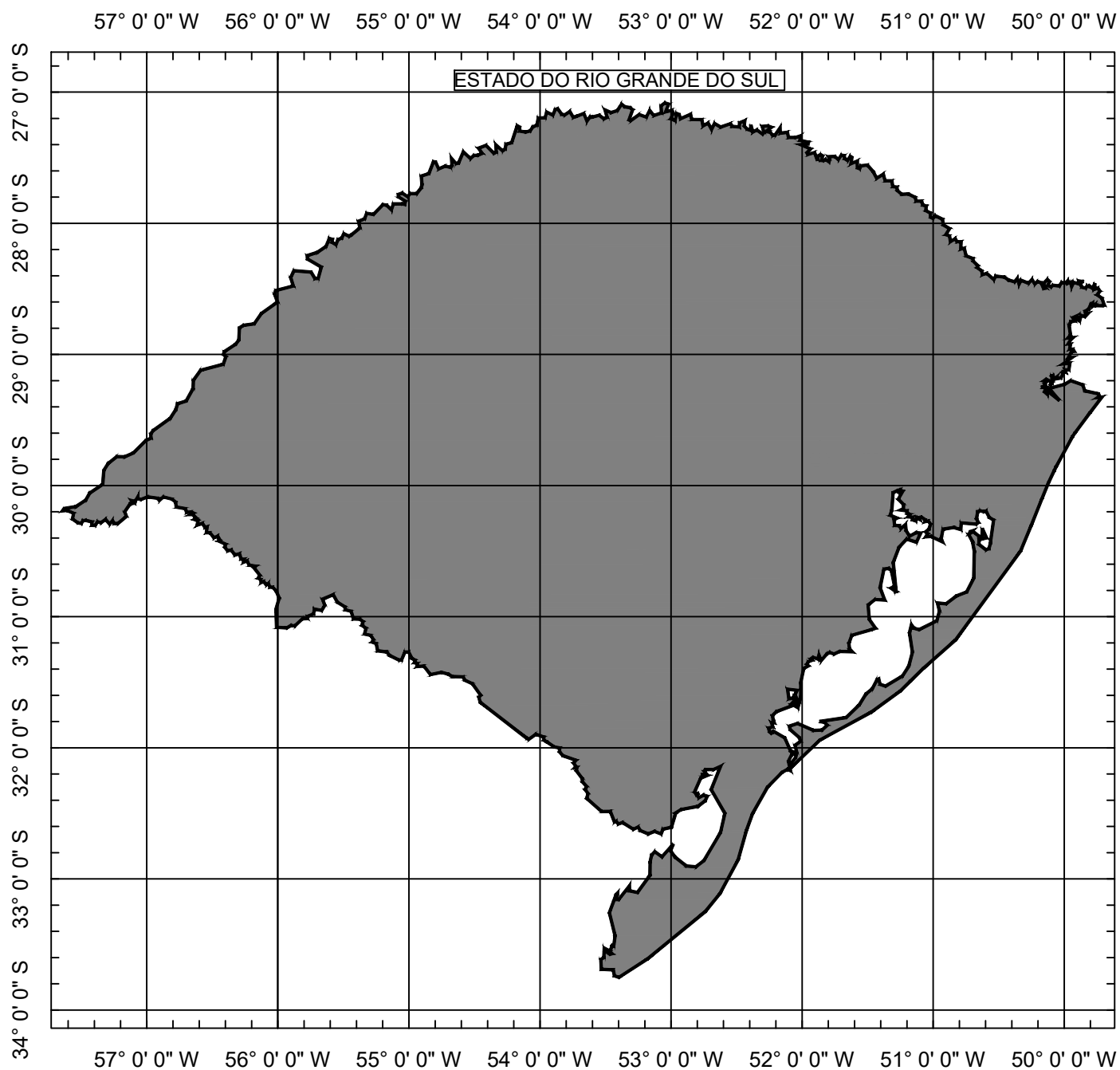
SEÇÃO TIPO DE PAVIMENTAÇÃO
SEM ESCALA



**PREFEITURA
DE TAQUARI**



TIPO: SEÇÃO TIPO PAVIMENTAÇÃO	PROPRIETÁRIO: _____	DATA: 2019
LOCAL: BENTO AIRTON VIANA DE MEDEIROS	RESPONSÁVEL TÉCNICO: 	ESCALA: SEM ESCALA
TRECHO: Entre João Moraes De Borba Ao Fim Da Rua	HENRIQUE MEZZOMO CREA-RS: 208634	PRANCHA: Única
ÁREA: 139,17m X 6,00m +0,00(BOCAS)= 835,02 m²		






SITUAÇÃO
Sem escala

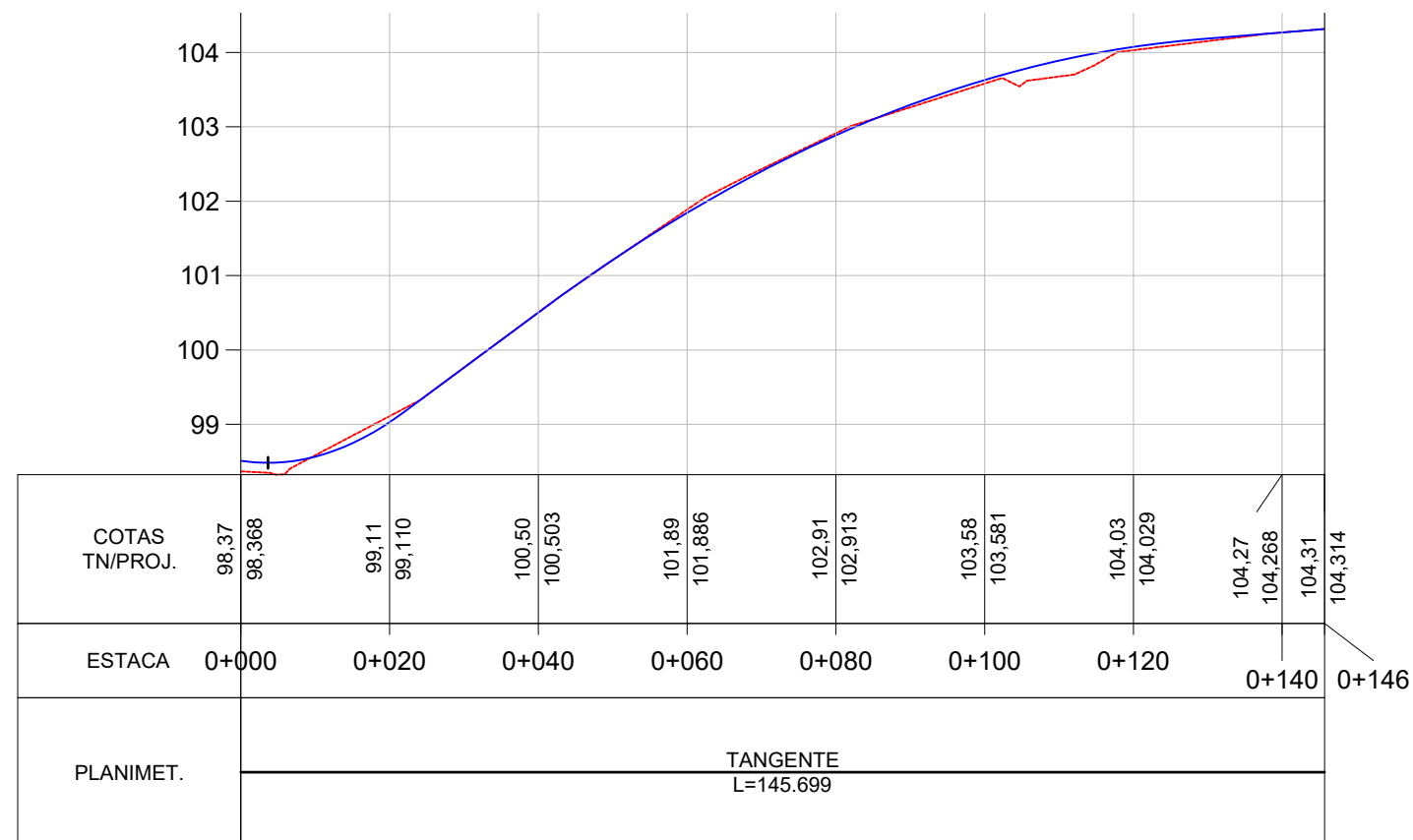
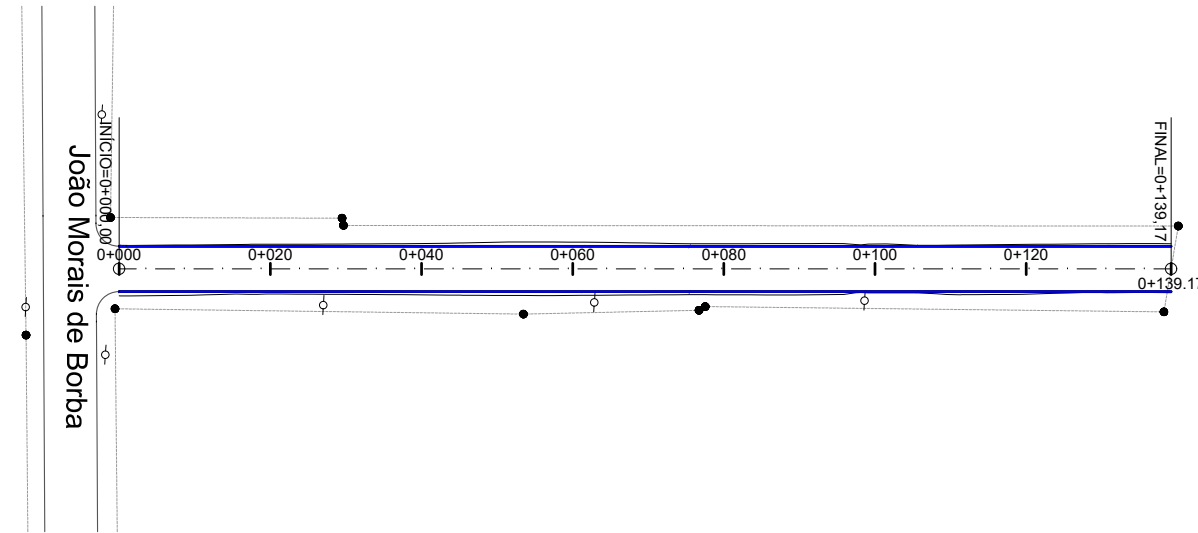
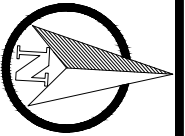
MAPA DE LOCALIZAÇÃO



LOCALIZAÇÃO
Sem escala

LEGENDA:

			
PREFEITURA DE TAQUARI		Pelegrini & Mezzomo CONSULTORIA E PROJETOS	
TIPO:	SITUAÇÃO E LOCALIZAÇÃO	PROPRIETÁRIO:	DATA: 2019
LOCAL:	BENTO AIRTON VIANA DE MEDEIROS	RESPONSÁVEL TÉCNICO:	ESCALA: SEM ESCALA
TRECHO:	Entre João Moraes De Borba Ao Fim Da Rua	 HENRIQUE MEZZOMO CREA-RS: 208634	PRANCHA: Única
ÁREA:	139,17m X 6,00m +0,00(BOCAS)= 835,02 m²		

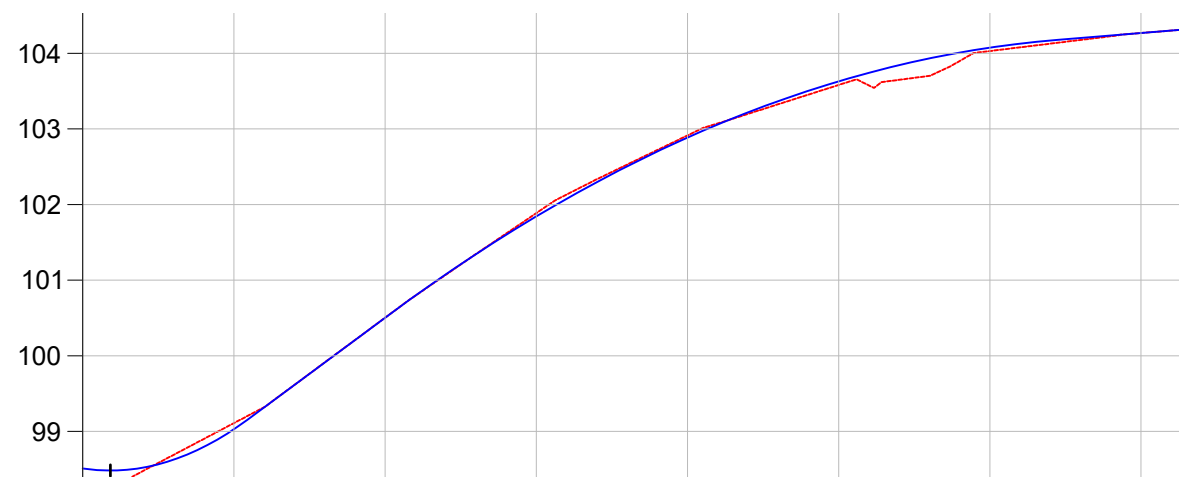
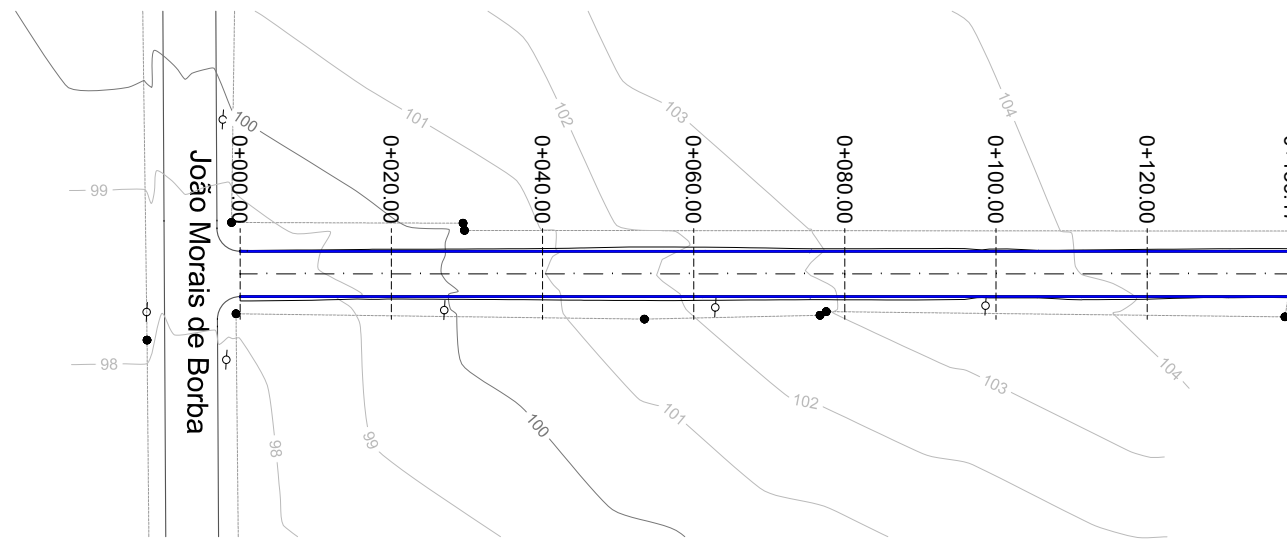
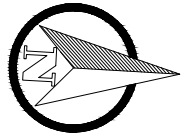


LEGENDA:

PLANTA BAIXA		PERFIL	
	Norte		Cerca Existente
	Eixo Projetado		Perfil Terreno Natural
	Meio Fio Novo		Perfil projetado (Pavimento)
	Offset de Terraplenagem		
	Talude de Terraplenagem		



TIPO: GEOMÉTRICO	PROPRIETÁRIO:	DATA: 2019
LOCAL: BENTO AIRTON VIANA DE MEDEIROS	RESPONSÁVEL TÉCNICO: 	ESCALA: Horizontal: 1/1000 Vertical: 1/100
TRECHO: Entre João Moraes De Borba Ao Fim Da Rua	HENRIQUE MEZZOMO CREA-RS: 208634	PRANCHA: 2
ÁREA: 139,17m X 6,00m +0,00(BOCAS)= 835,02 m²		



COTAS TN/PROJ.	98,37 98,368	99,11 99,110	100,50 100,503	101,89 101,886	102,91 102,913	103,58 103,581	104,03 104,029	104,27 104,268	104,31 104,314
ESTACA	0+000	0+020	0+040	0+060	0+080	0+100	0+120	0+140	0+146
PLANIMET.	TANGENTE L=145.699								

LEGENDA:

<p>PLANTA BAIXA</p> <p> Norte Cerca Existente Eixo Projetado Meio Fio Novo Offset de Terraplenagem Talude de Terraplenagem </p>		<p>PERFIL</p> <p> Perfil Terreno Natural Perfil projetado (Pavimento) </p>	
---	--	--	--



TIPO: **TERRAPLENAGEM**

LOCAL: BENTO AIRTON VIANA DE MEDEIROS

TRECHO: Entre João Moraes De Borba Ao Fim Da Rua

ÁREA: 139,17m X 6,00m +0,00(BOCAS)= 835,02 m²

PROPRIETÁRIO: _____

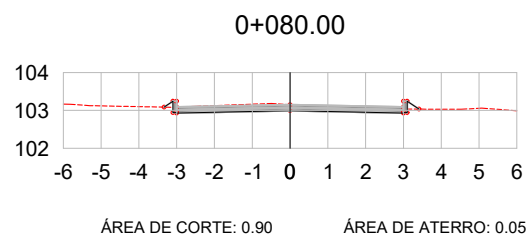
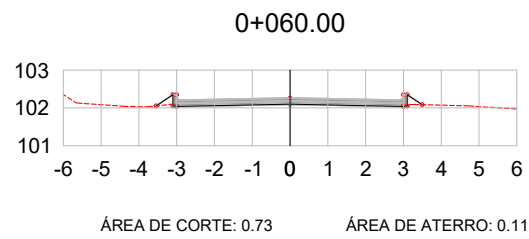
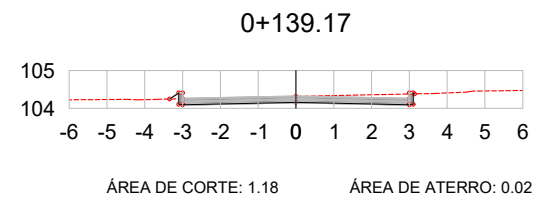
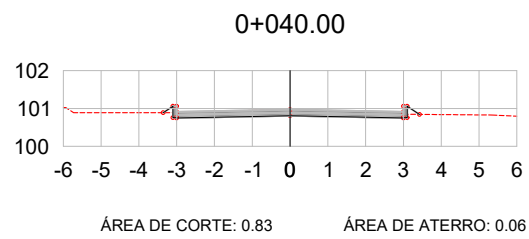
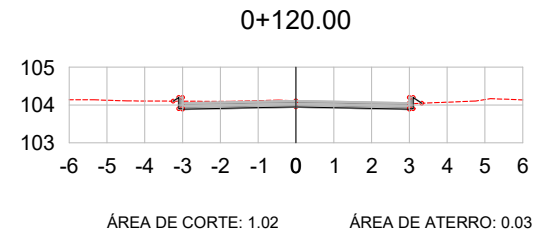
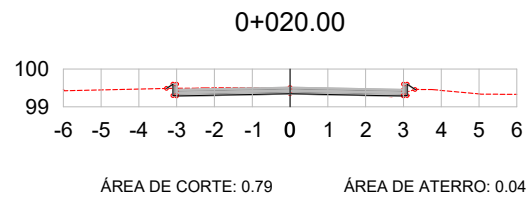
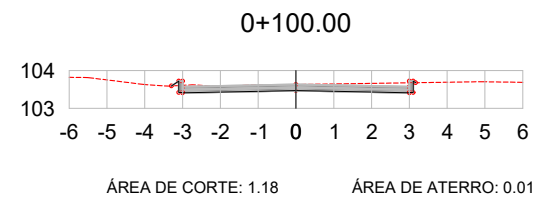
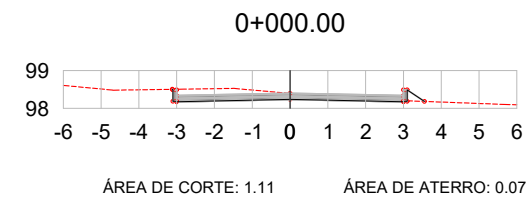
RESPONSÁVEL TÉCNICO:

HENRIQUE MEZZOMO
CREA-RS: 208634

DATA: 2019

ESCALA:
Horizontal: 1/1000
Vertical: 1/100

FRANCHA: **2**



VOL. DE TERRAP. Bento Airton Viana de Medeiros-

Estaca	Área de Corte (m²)	Área de Aterro (m²)	Volume de Corte (m³)	Volume de Aterro (m³)	Volum. Corte Acum. (m³)	Volum Aterro Acum. (m³)	Volume Líquido (m³)
0+000,00	1,11	0,07	0,00	0,00	0,00	0,00	0,00
0+020,00	0,79	0,04	18,95	1,02	18,95	1,02	17,93
0+040,00	0,83	0,06	16,19	0,93	35,14	1,94	33,19
0+060,00	0,73	0,11	15,62	1,63	50,75	3,57	47,18
0+080,00	0,90	0,05	16,32	1,57	67,07	5,14	61,93
0+100,00	1,18	0,01	20,85	0,64	87,92	5,78	82,14
0+120,00	1,02	0,03	22,06	0,39	109,98	6,17	103,82
0+139,17	1,18	0,02	21,12	0,43	131,11	6,60	124,51

LEGENDA:

- TERRENO NATURAL
- TERRENO PROJETADO



TIPO: SEÇÕES TRANSVERSAIS

LOCAL: BENTO AIRTON VIANA DE MEDEIROS

TRECHO: Entre João Moraes De Borba Ao Fim Da Rua

ÁREA: 139,17m X 6,00m +0,00(BOCAS)= 835,02 m²

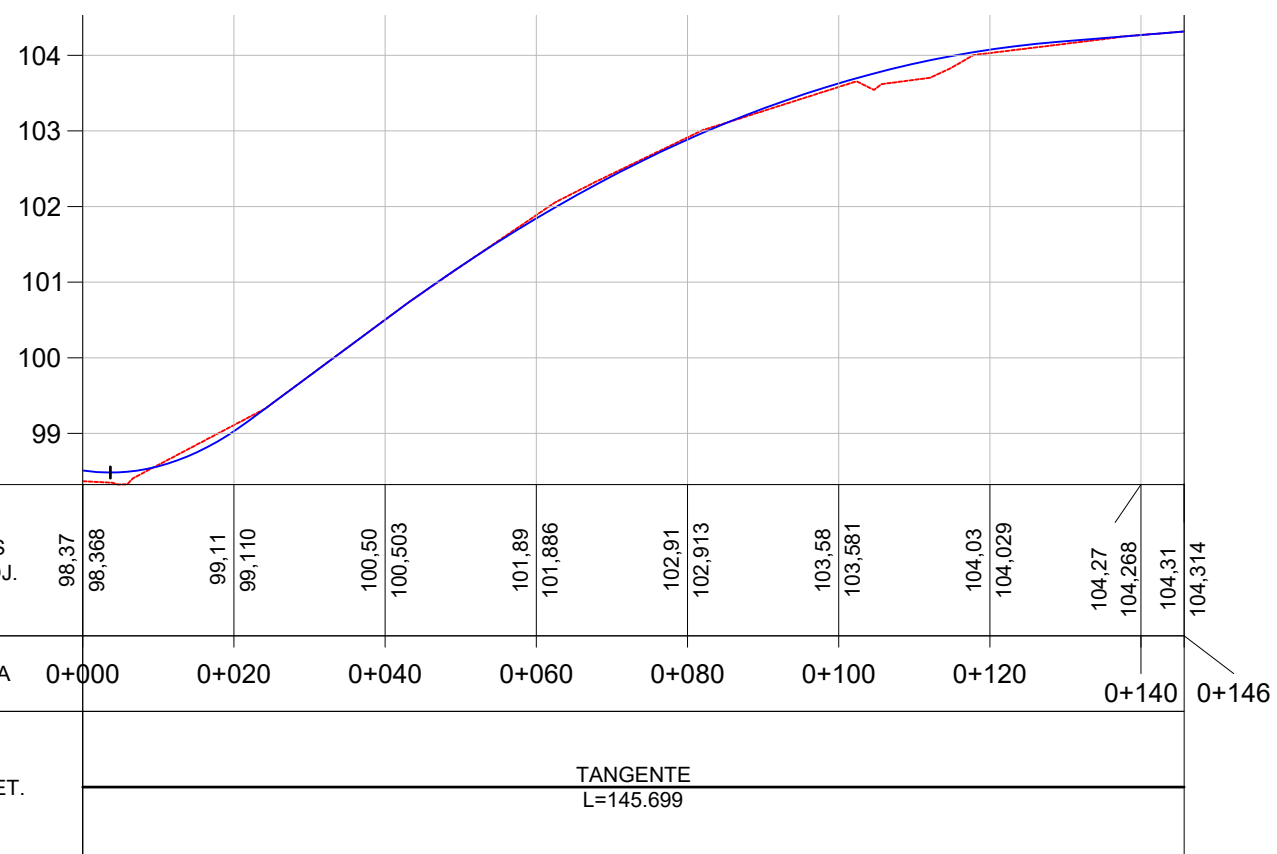
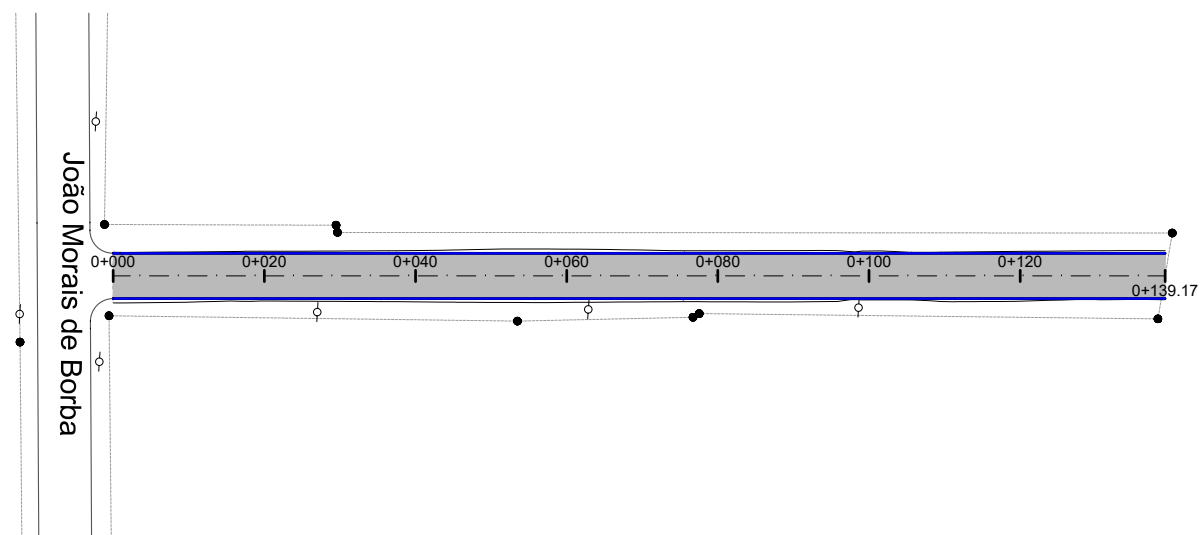
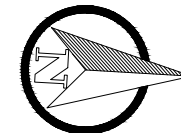
PROPRIETÁRIO: _____

RESPONSÁVEL TÉCNICO: HENRIQUE MEZZOMO
CREA-RS: 208634

DATA: 2019

ESCALA: 1/200

PRANCHA: 1



LEGENDA:

PLANATA BAIXA

PERFIL LONGITUDINAL

- MEIO FIO NOVO
- SIMBOLO DE NORTE
- CERCA EXISTENTE
- POSTE
- MOURÃO DE DIVISA
- OFSSET DE TERRAPLENAGEM
- PAVIMENTO EM BLOCO INTERT. DE CONCRETO

- PERFIL DO PROJETO



TIPO: PAVIMENTAÇÃO

LOCAL: BENTO AIRTON VIANA DE MEDEIROS

TRECHO: Entre João Moraes De Borba Ao Fim Da Rua

ÁREA: 139,17m X 6,00m +0,00(BOCAS)= 835,02 m²

PROPRIETÁRIO: _____

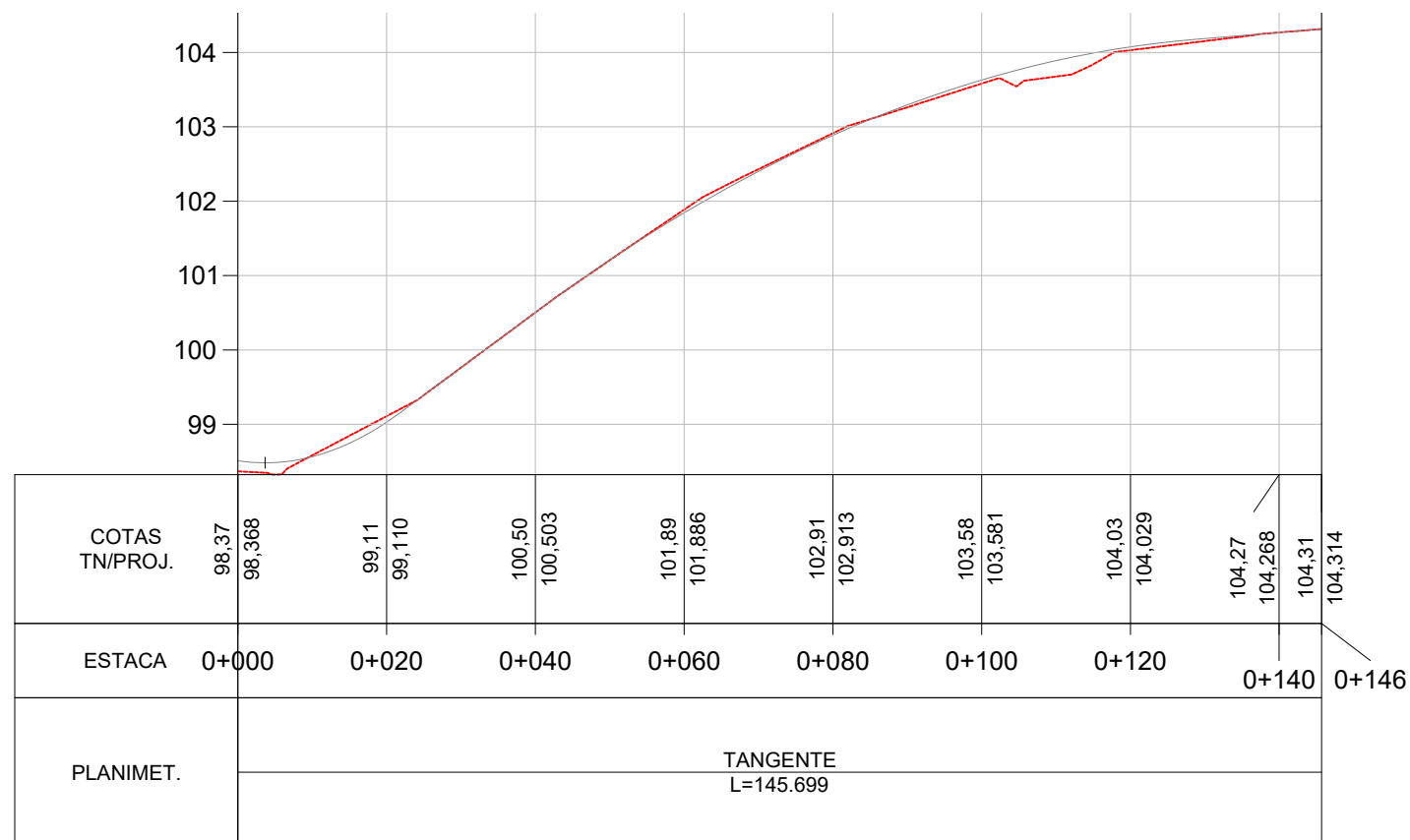
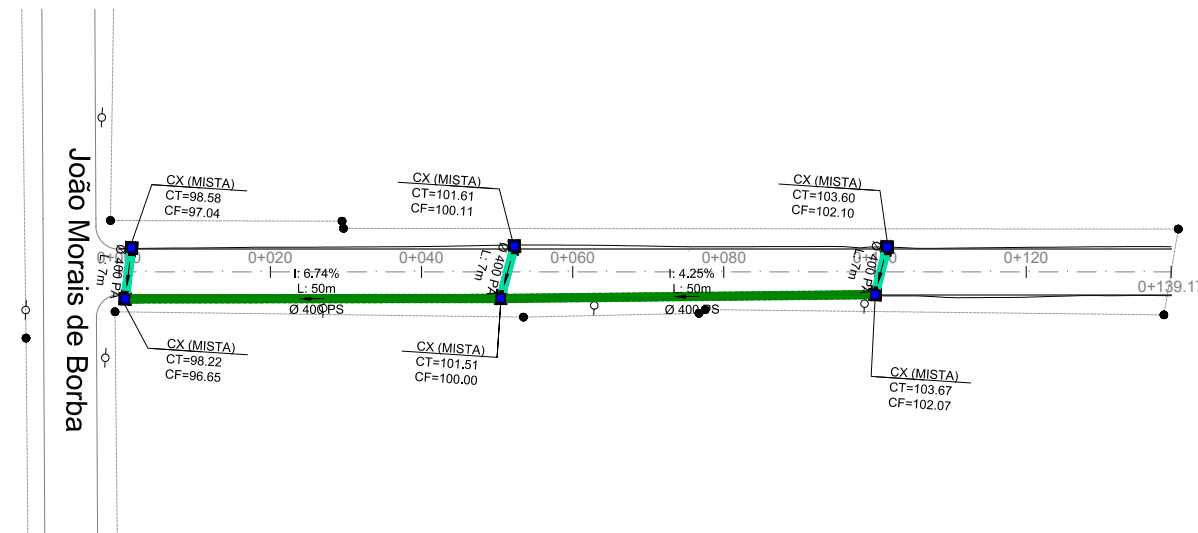
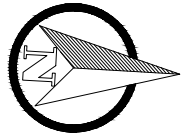
RESPONSÁVEL TÉCNICO:

HENRIQUE MEZZOMO
CREA-RS: 208634

DATA: 2019

ESCALA:
Horizontal: 1/1000
Vertical: 1/100

PRANCHA: 2



LEGENDA

LEGENDA:

- Bueiro Simples PS1 Ø400mm
- Bueiro Simples PA1 Ø400mm
- Bueiro Simples PS1 Ø600mm
- Bueiro Simples PA1 Ø600mm
- Caixa Coletora 0,80 x 0,80 (Interna)
- Caixa Coletora Mista

- Caixa Projetada em outrs rua
- Caixa Coletora Existente
- Rede Coletora Existente



TIPO: DRENAGEM

LOCAL: BENTO AIRTON VIANA DE MEDEIROS

TRECHO: Entre João Moraes De Borba Ao Fim Da Rua

ÁREA: 139,17m X 6,00m +0,00(BOCAS)= 835,02 m²

PROPRIETÁRIO:

RESPONSÁVEL TÉCNICO:

HENRIQUE MEZZOMO
CREA-RS: 208634

DATA: 2019

ESCALA:
Horizontal: 1/1000
Vertical: 1/100

FRANCHA: 2