

ESTADO DO RIO GRANDE DO SUL

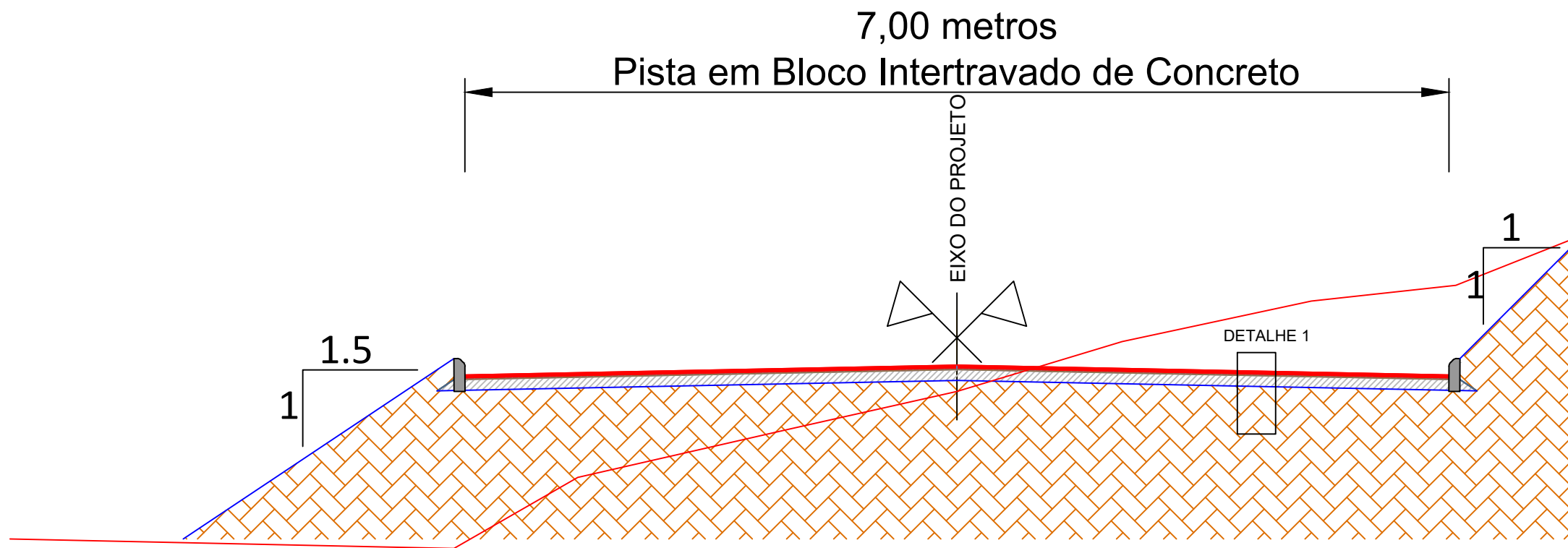


PROJETO DE PAVIMENTAÇÃO

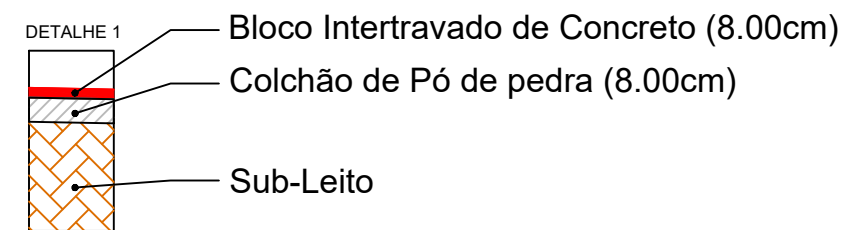
LOCAL: LOTHAR LAUTERT



TRECHO: Entre Francisco Bittencourt E João M. De Borba E João M. De Borba Ao Fim Da Rua

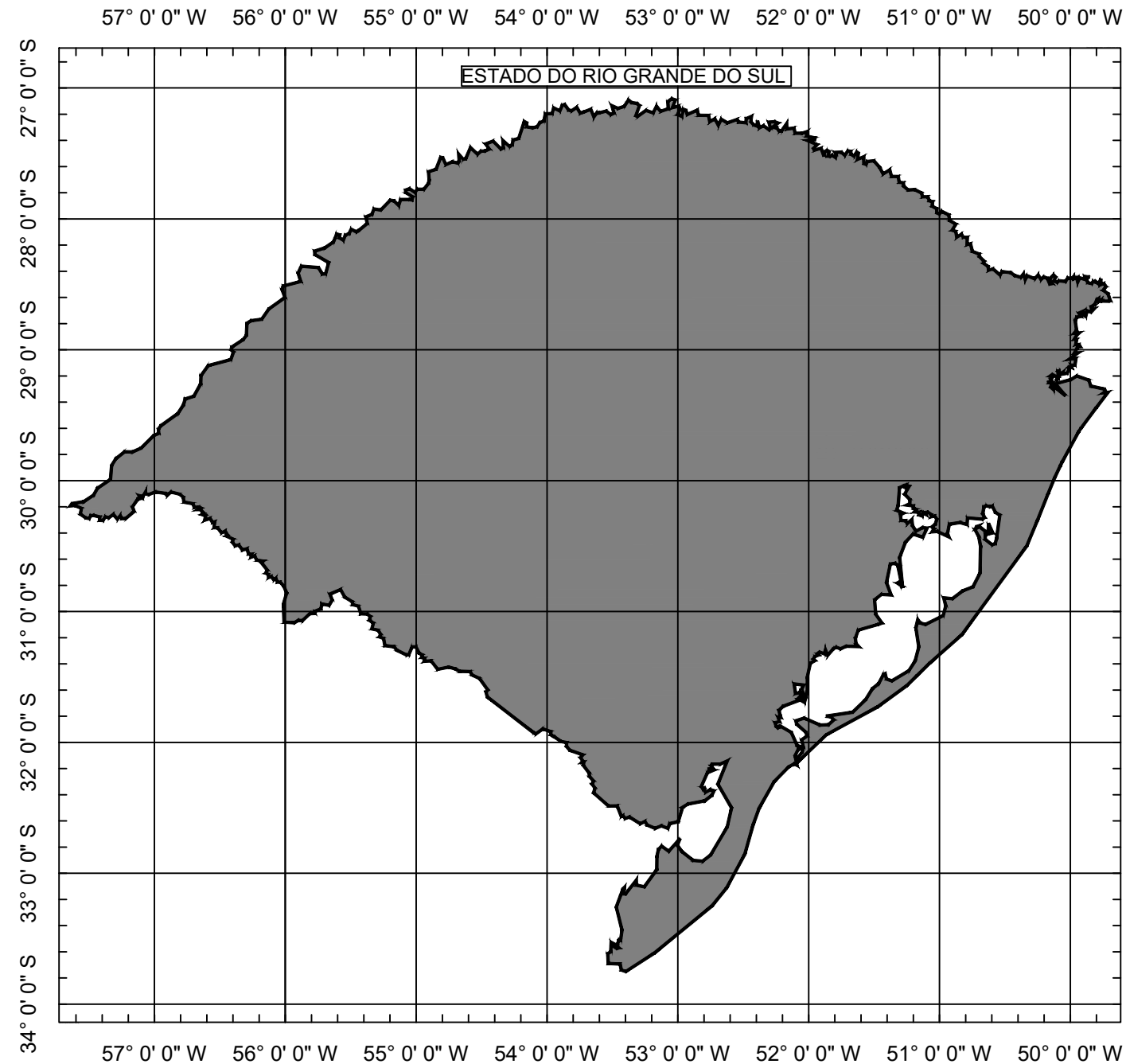
ÁREA: 235,50m X 7,00m +0,00(BOCAS)= 1.648,50 m²



SEÇÃO TIPO DE PAVIMENTAÇÃO
SEM ESCALA



 PREFEITURA DE TAQUARI		Pelegriini & Mezzomo <small>CONSULTORIA E PROJETOS</small>	
TIPO: SEÇÃO TIPO PAVIMENTAÇÃO		PROPRIETÁRIO: _____	DATA: 2019
LOCAL: LOTHAR LAUTERT		RESPONSÁVEL TÉCNICO:  HENRIQUE MEZZOMO CREA-RS: 208634	ESCALA: SEM ESCALA
TRECHO: Entre Francisco Bittencourt E João M. De Borba E João M. De Borba Ao Fim Da Rua ÁREA: 235,50m X 7,00m +0,00(BOCAS)= 1.648,50 m ²			PRANCHA: Única




SITUAÇÃO
Sem escala

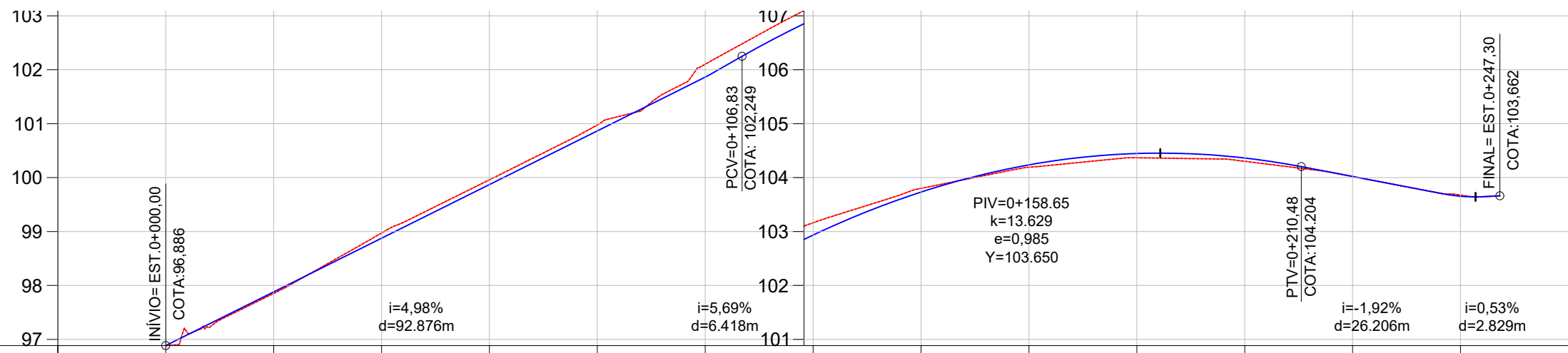
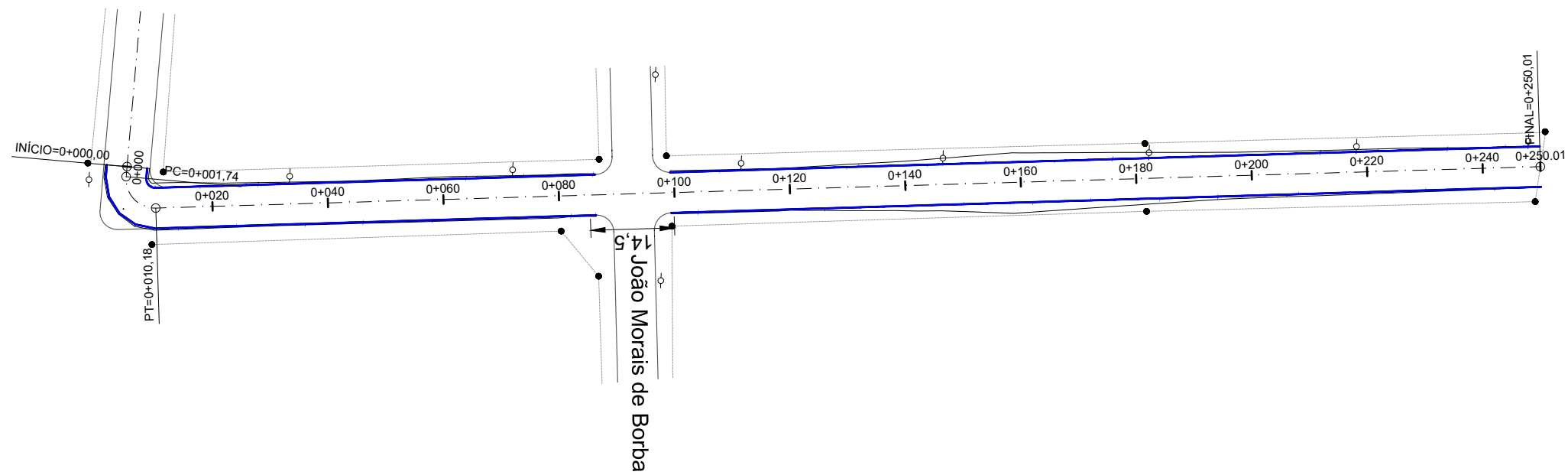
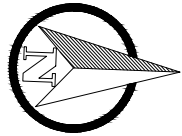


LOCALIZAÇÃO
Sem escala

LEGENDA:



TIPO: SITUAÇÃO E LOCALIZAÇÃO		PROPRIETÁRIO: _____	DATA: 2019
LOCAL: LOTHAR LAUTERT		RESPONSÁVEL TÉCNICO:  HENRIQUE MEZZOMO CREA-RS: 208634	ESCALA: SEM ESCALA
TRECHO: Entre Francisco Bittencourt E João M. De Borba E João M. De Borba Ao Fim Da Rua			PRANCHA: Única
ÁREA: 235,50m X 7,00m +0,00(BOCAS)= 1.648,50 m²			



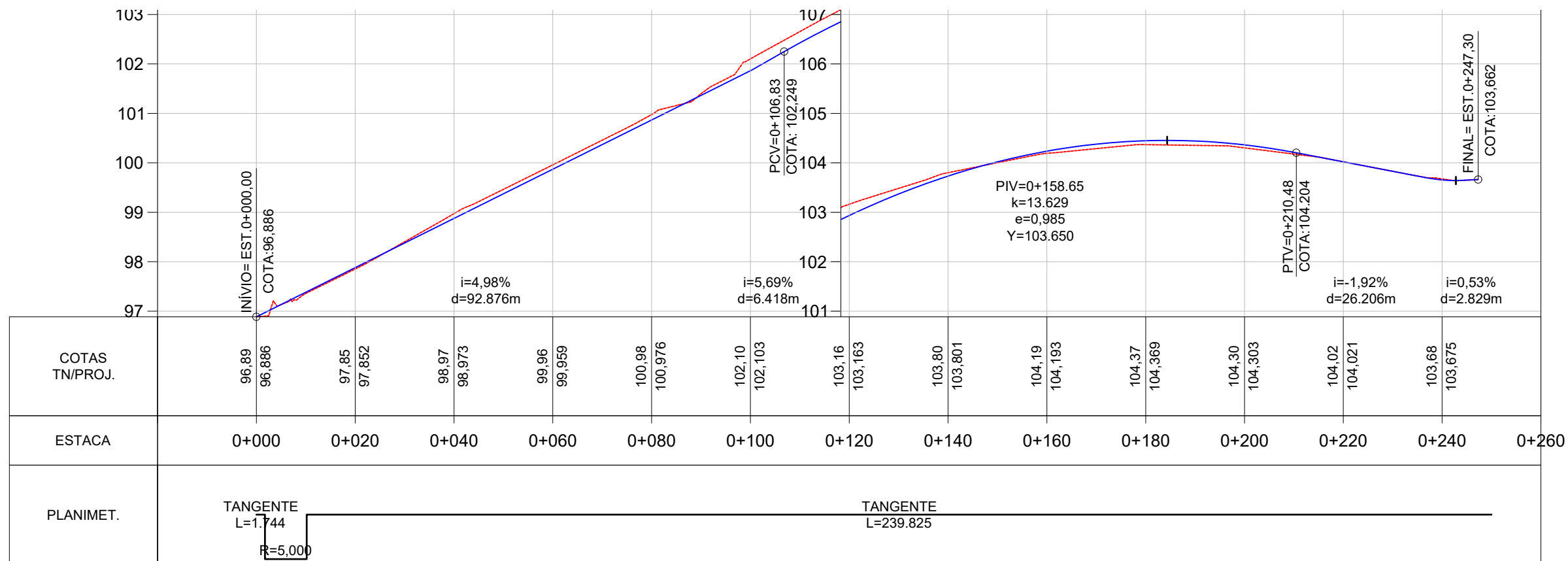
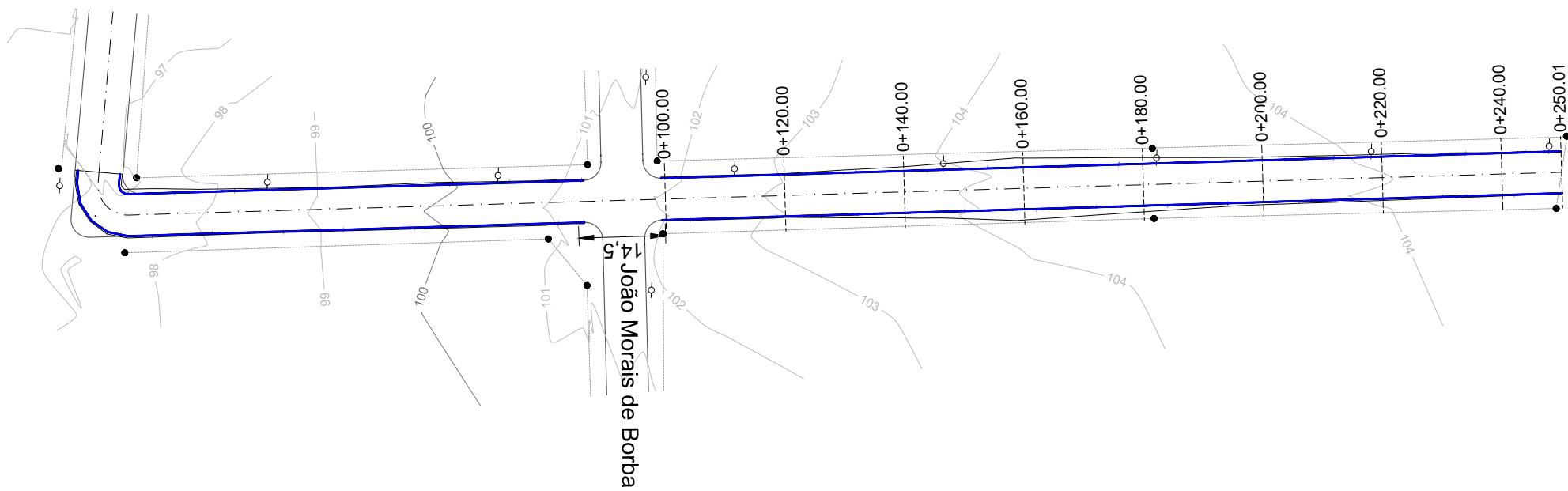
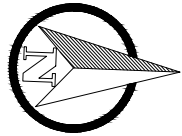
COTAS TN/PROJ.	96,89	96,886	97,85	97,852	98,97	98,973	99,96	99,959	100,98	100,976	102,10	102,103	103,16	103,163	103,80	103,801	104,19	104,193	104,37	104,369	104,30	104,303	104,02	104,021	103,68	103,675
ESTACA	0+000	0+020	0+040	0+060	0+080	0+100	0+120	0+140	0+160	0+180	0+200	0+220	0+240	0+260												
PLANIMET.	TANGENTE L=1,744 R=5,000													TANGENTE L=239,825												

LEGENDA:

<p>PLANTA BAIXA</p> <p> Norte Cerca Existente Eixo Projetado Meio Fio Novo Offset de Terraplenagem Talude de Terraplenagem </p>		<p>PERFIL</p> <p> Perfil Terreno Natural Perfil projetado (Pavimento) </p>	
---	--	--	--



TIPO: GEOMÉTRICO	PROPRIETÁRIO:	DATA: 2019
LOCAL: LOTHAR LAUTERT		ESCALA: Horizontal: 1/1000 Vertical: 1/100
TRECHO: Entre Francisco Bittencourt E João M. De Borba E João M. De Borba Ao Fim Da Rua	RESPONSÁVEL TÉCNICO: HENRIQUE MEZZOMO CREA-RS: 208634	PRANCHA: 1
ÁREA: 235,50m X 7,00m +0,00(BOCAS)= 1.648,50 m ²		



LEGENDA:

- PLANTA BAIXA**
- Norte
 - Cerca Existente
 - Poste
 - Eixo Projetado
 - Meio Fio Novo
 - Offset de Terraplenagem
 - Talude de Terraplenagem

- PERFIL**
- Perfil Terreno Natural
 - Perfil projetado (Pavimento)



TIPO: TERRAPLENAGEM

LOCAL: LOTHAR LAUTERT

TRECHO: Entre Francisco Bittencourt E João M. De Borba E João M. De Borba Ao Fim Da Rua

ÁREA: 235,50m X 7,00m +0,00(BOCAS)= 1.648,50 m²

PROPRIETÁRIO:

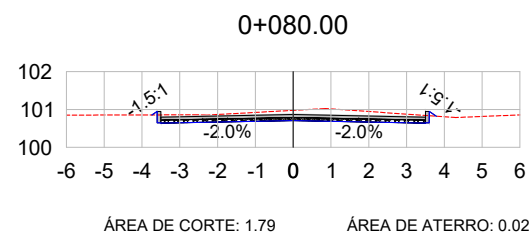
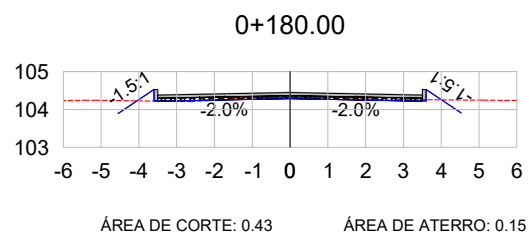
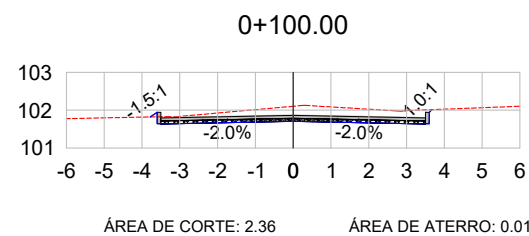
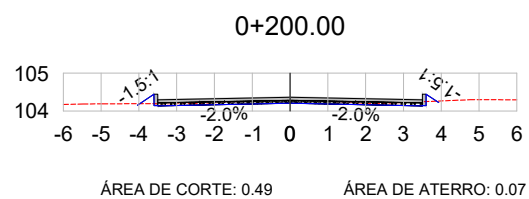
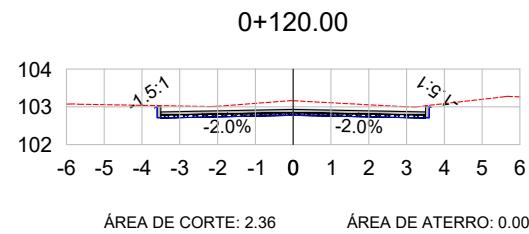
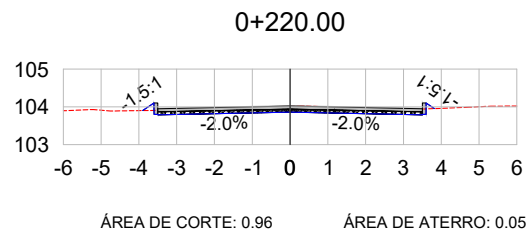
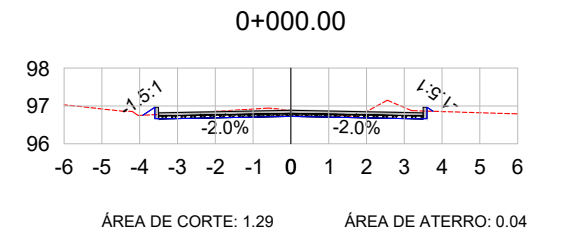
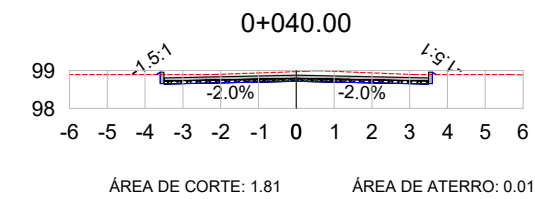
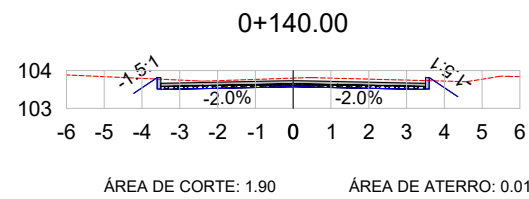
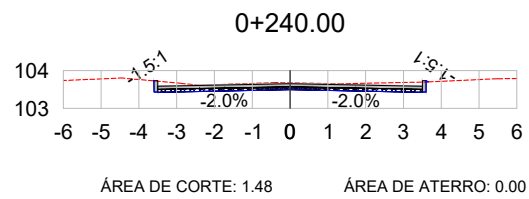
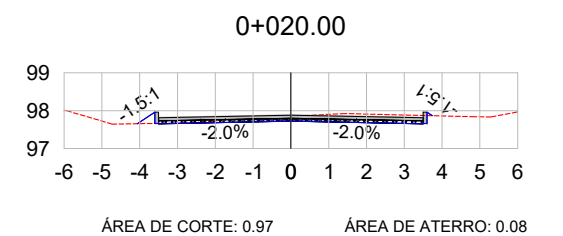
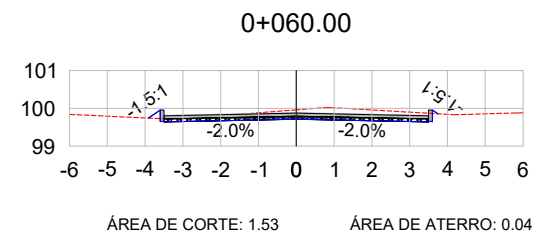
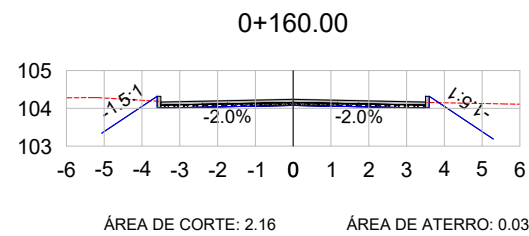
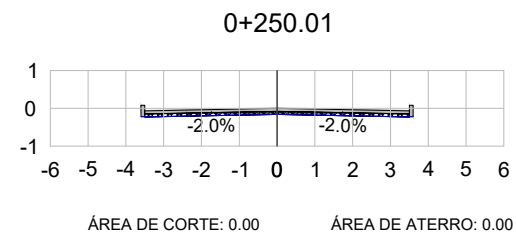
RESPONSÁVEL TÉCNICO:

HENRIQUE MEZZOMO
CREA-RS: 208634

DATA: 2019

ESCALA: Horizontal: 1/1000 Vertical: 1/100

FRANCHA: 1



VOL. DE TERRAP. Lothar Lautert							
Estaca	Área de Corte (m²)	Área de Aterro (m²)	Volume de Corte (m³)	Volume de Aterro (m³)	Volum. Corte Acum. (m³)	Volum Aterro Acum. (m³)	Volume Líquido (m³)
0+000,00	1,29	0,04	0,00	0,00	0,00	0,00	0,00
0+020,00	0,97	0,08	24,01	0,88	24,01	0,88	23,13
0+040,00	1,81	0,01	27,82	0,81	51,82	1,69	50,13
0+060,00	1,53	0,04	33,34	0,47	85,16	2,17	83,00
0+080,00	1,79	0,02	33,16	0,58	118,32	2,75	115,58
0+100,00	2,36	0,01	41,49	0,28	159,82	3,03	156,79
0+120,00	2,36	0,00	47,16	0,11	206,98	3,14	203,84
0+140,00	1,90	0,01	42,57	0,06	249,55	3,20	246,35
0+160,00	2,16	0,03	40,57	0,38	290,12	3,58	286,54
0+180,00	0,43	0,15	25,85	1,79	315,97	5,36	310,60
0+200,00	0,49	0,07	9,22	2,21	325,19	7,58	317,61
0+220,00	0,96	0,05	14,55	1,21	339,73	8,78	330,95
0+240,00	1,48	0,00	24,43	0,47	364,17	9,26	354,91
0+250,01	0,00	0,00	7,40	0,00	371,57	9,26	362,31

LEGENDA:

- TERRENO NATURAL
- TERRENO PROJETADO



TIPO: SEÇÕES TRANSVERSAIS

LOCAL: LOTHAR LAUTERT

TRECHO: Entre Francisco Bittencourt E João M. De Borba E João M. De Borba Ao Fim Da Rua

ÁREA: 235,50m X 7,00m +0,00(BOCAS)= 1.648,50 m²

PROPRIETÁRIO:

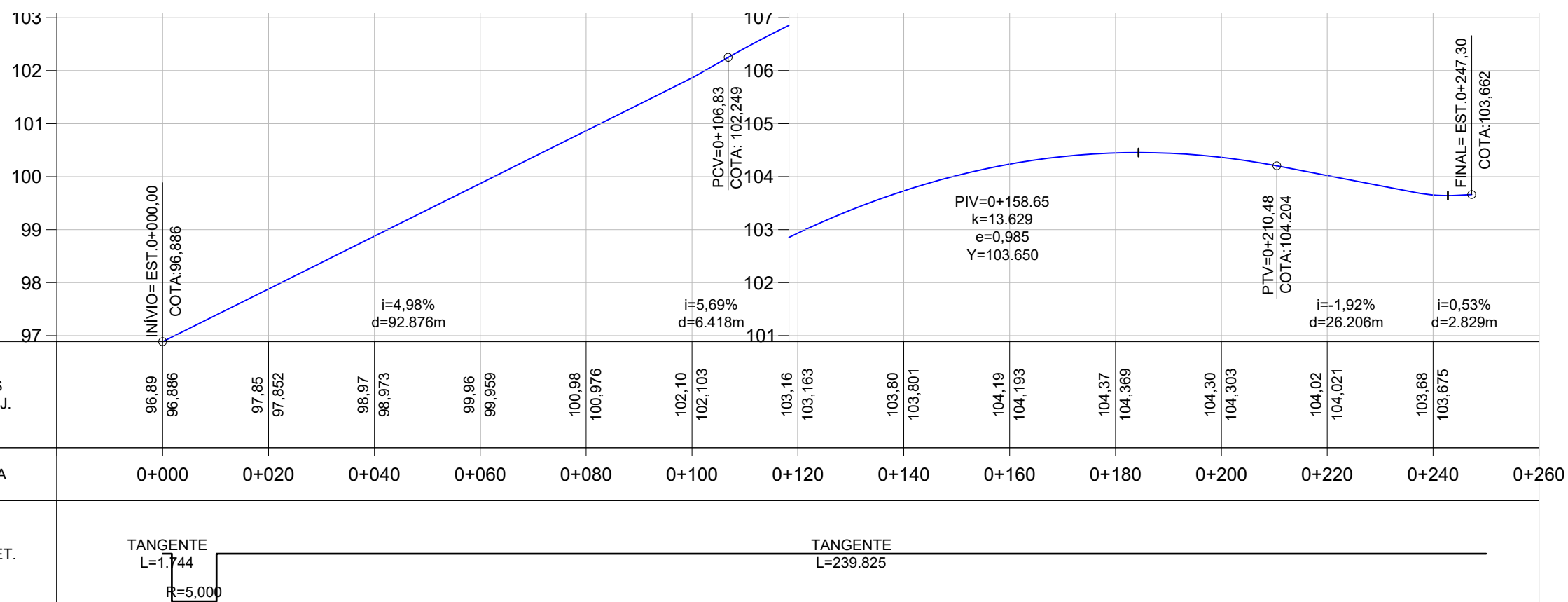
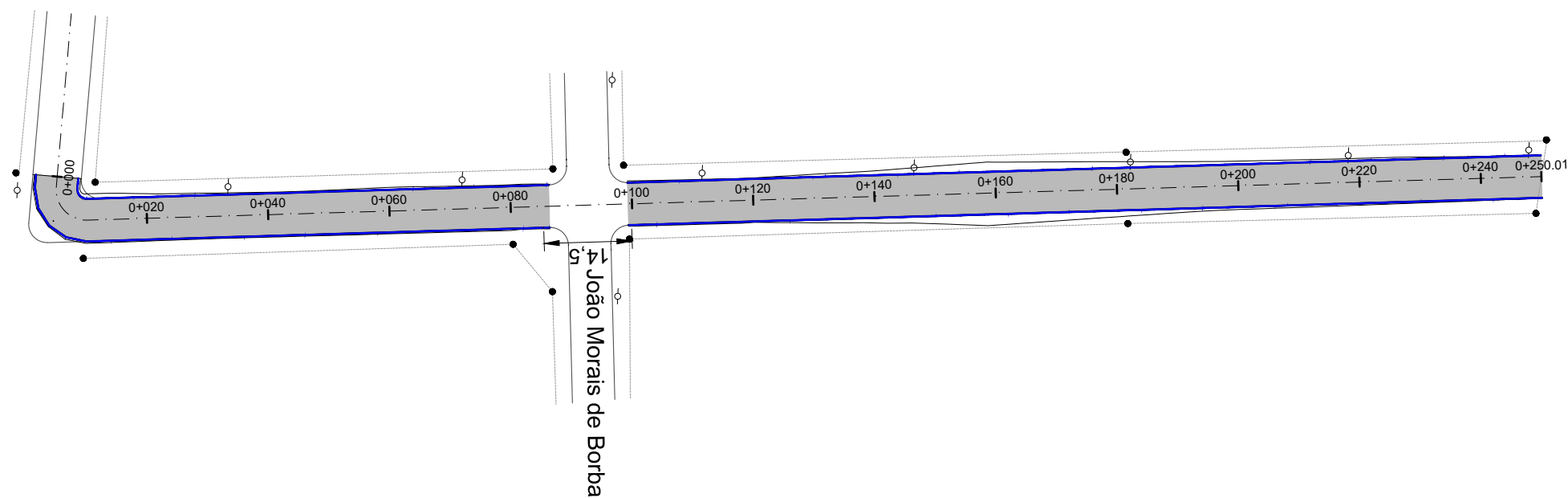
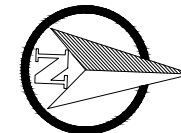
RESPONSÁVEL TÉCNICO:

HENRIQUE MEZZOMO
CREA-RS: 208634

DATA: 2019

ESCALA: 1/200

FRANCHA: 1



LEGENDA:

PLANATA BAIXA

PERFIL LONGITUDINAL

- MEIO FIO NOVO
- SIMBOLO DE NORTE
- CERCA EXISTENTE
- POSTE
- MOURÃO DE DIVISA
- OFSSET DE TERRAPLENAGEM
- PAVIMENTO EM BLOCO INTERT. DE CONCRETO

PERFIL DO PROJETO



TIPO: PAVIMENTAÇÃO

LOCAL: LOTHAR LAUTERT

TRECHO: Entre Francisco Bittencourt E João M. De Borba E João M. De Borba Ao Fim Da Rua

ÁREA: 235,50m X 7,00m +0,00(BOCAS)= 1.648,50 m²

PROPRIETÁRIO:

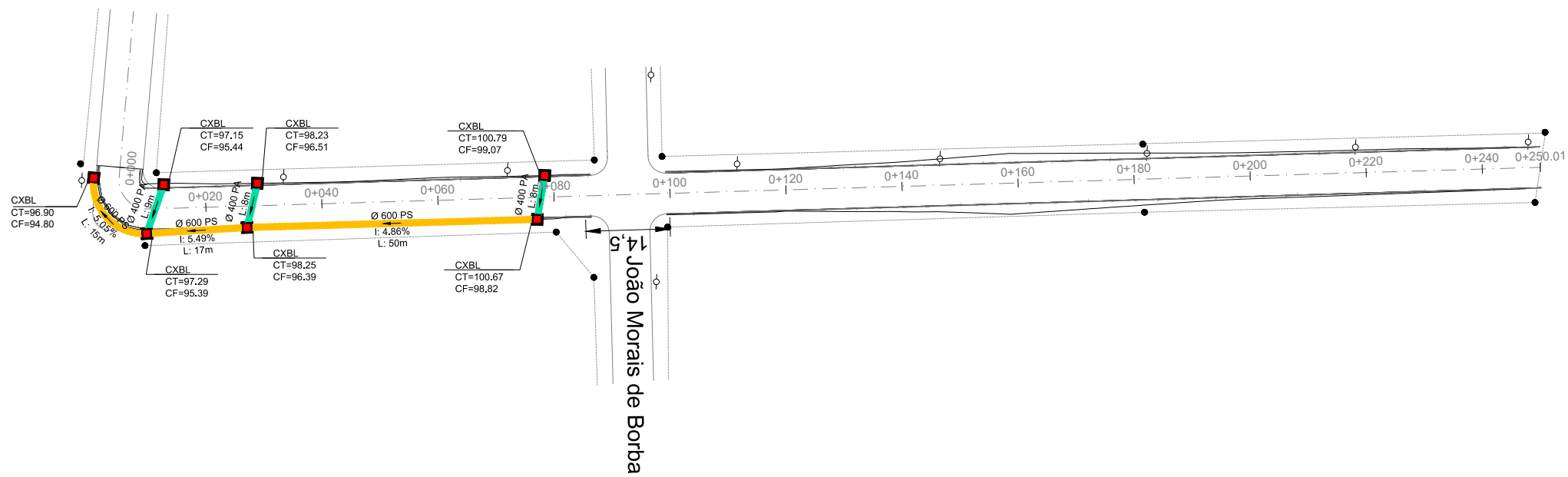
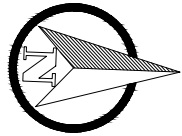
RESPONSÁVEL TÉCNICO:

HENRIQUE MEZZOMO
CREA-RS: 208634

DATA: 2019

ESCALA:
Horizontal: 1/1000
Vertical: 1/100

PRANCHA: 1



LEGENDA

- Bueiro Simples PS1 Ø400mm
- Bueiro Simples PA1 Ø400mm
- Bueiro Simples PS1 Ø600mm
- Bueiro Simples PA1 Ø600mm
- Caixa Coletora 0,80 x 0,80 (Interna)
- Caixa Coletora Mista
- Caixa Projetada em outra rua
- Caixa Coletora Existente
- Rede Coletora Existente

PREFEITURA DE TAQUARI

Pelegrini & Mezzomo
CONSULTORIA E PROJETOS

<p>TIPO: DRENAGEM</p> <p>LOCAL: LOTHAR LAUTERT</p> <p>TRECHO: Entre Francisco Bittencourt E João M. De Borba E João M. De Borba Ao Fim Da Rua</p> <p>ÁREA: 235,50m X 7,00m +0,00(BOCAS)= 1.648,50 m²</p>	<p>PROPRIETÁRIO:</p> <p>RESPONSÁVEL TÉCNICO:</p> <p style="text-align: center;"><i>Henrique Mezzomo</i> HENRIQUE MEZZOMO CREA-RS: 208634</p>	<p>DATA: 2019</p> <p>ESCALA: Horizontal: 1/1000 Vertical: 1/100</p> <p>PRANCHA: 1</p>
--	---	---