

ESTADO DO RIO GRANDE DO SUL

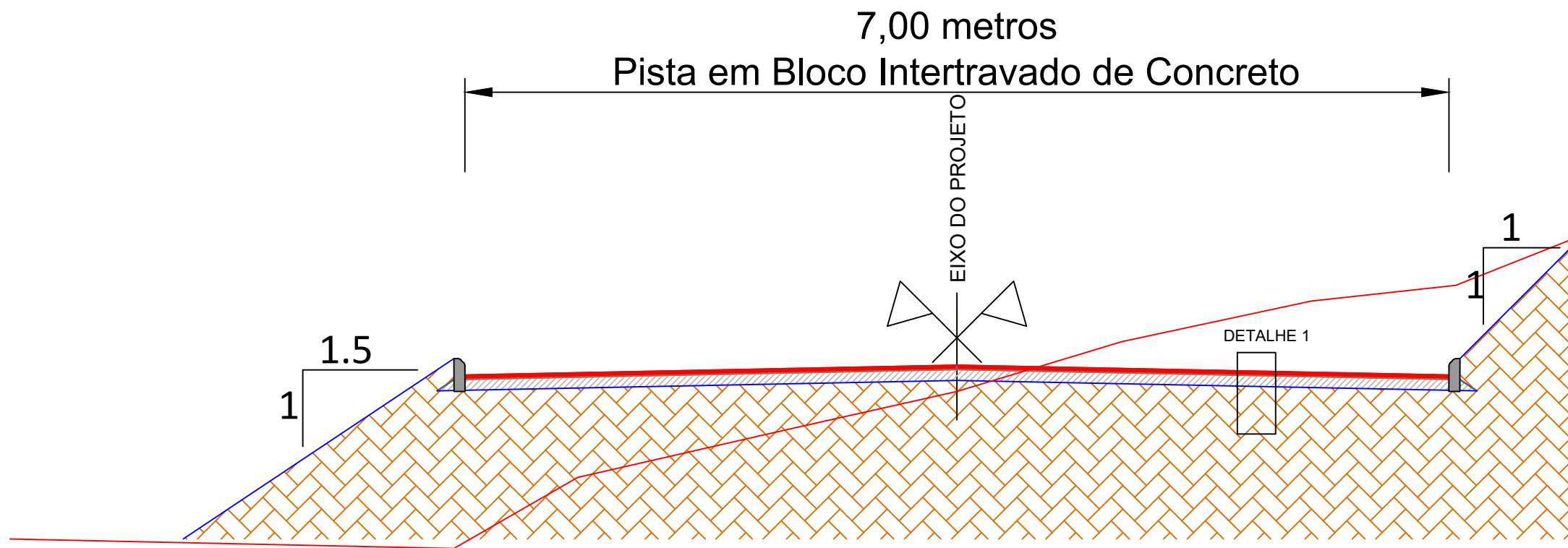


PROJETO DE PAVIMENTAÇÃO

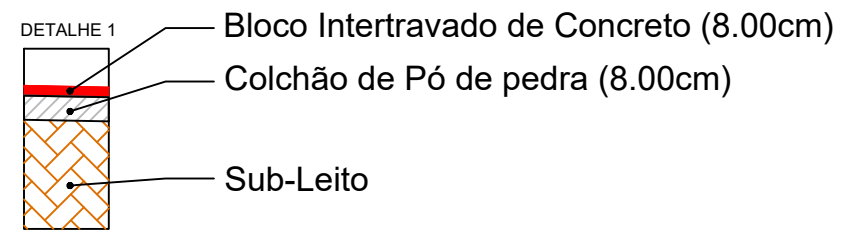
LOCAL: VIELA 560




TRECHO: Entre João Moraes De Borba Ao Fim Da Rua

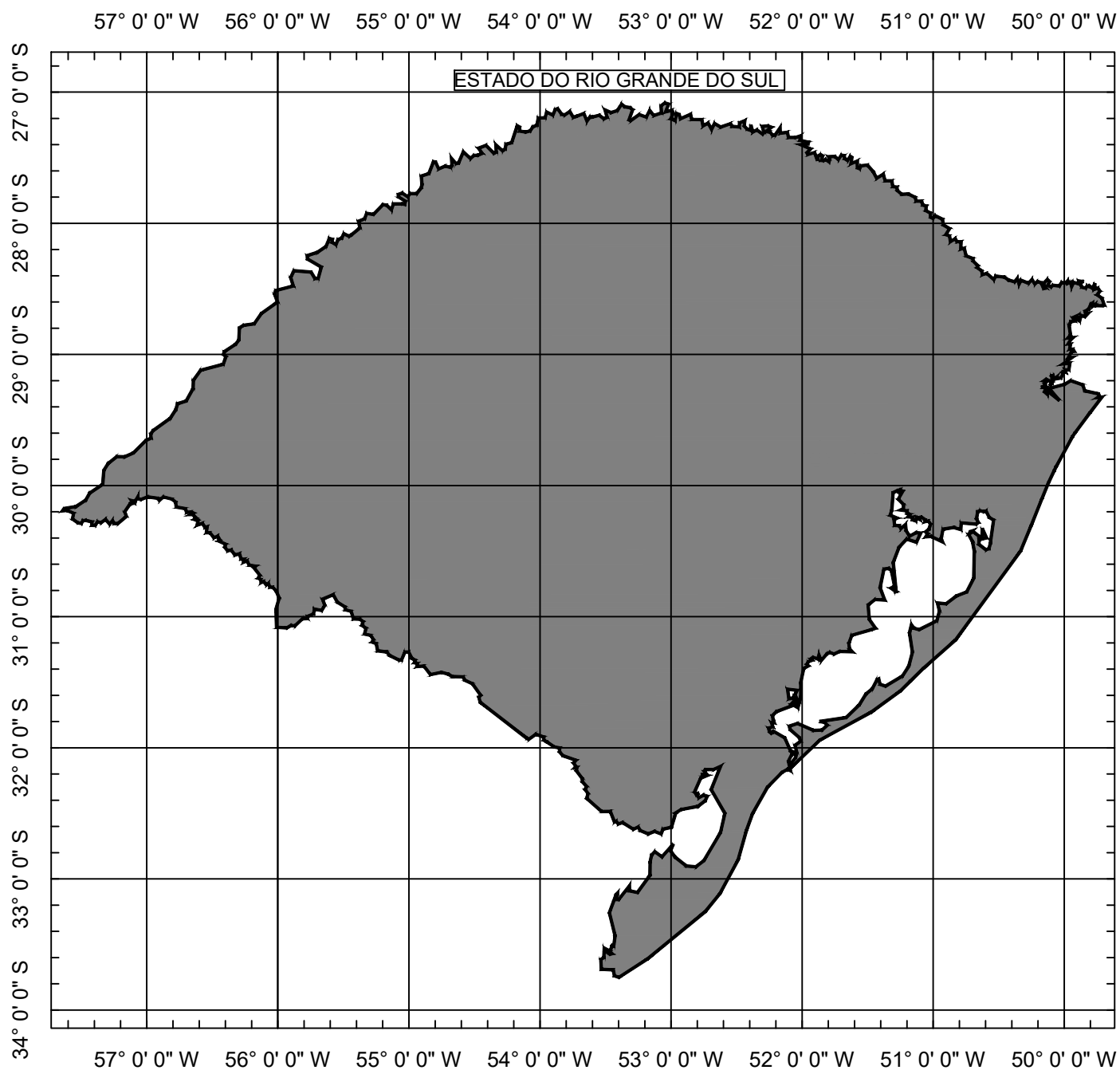
ÁREA: 155,58m X 7,00m +0,00(BOCAS)= 1.089,06 m²



SEÇÃO TIPO DE PAVIMENTAÇÃO
SEM ESCALA

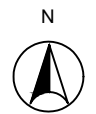


			
TIPO: SEÇÃO TIPO PAVIMENTAÇÃO		PROPRIETÁRIO: _____	DATA: 2019
LOCAL: VIELA 560		RESPONSÁVEL TÉCNICO:  HENRIQUE MEZZOMO CREA-RS: 208634	ESCALA: SEM ESCALA
TRECHO: Entre João Moraes De Borba Ao Fim Da Rua			PRANCHA: Única
ÁREA: 155,58m X 7,00m +0,00(BOCAS)= 1.089,06 m ²			



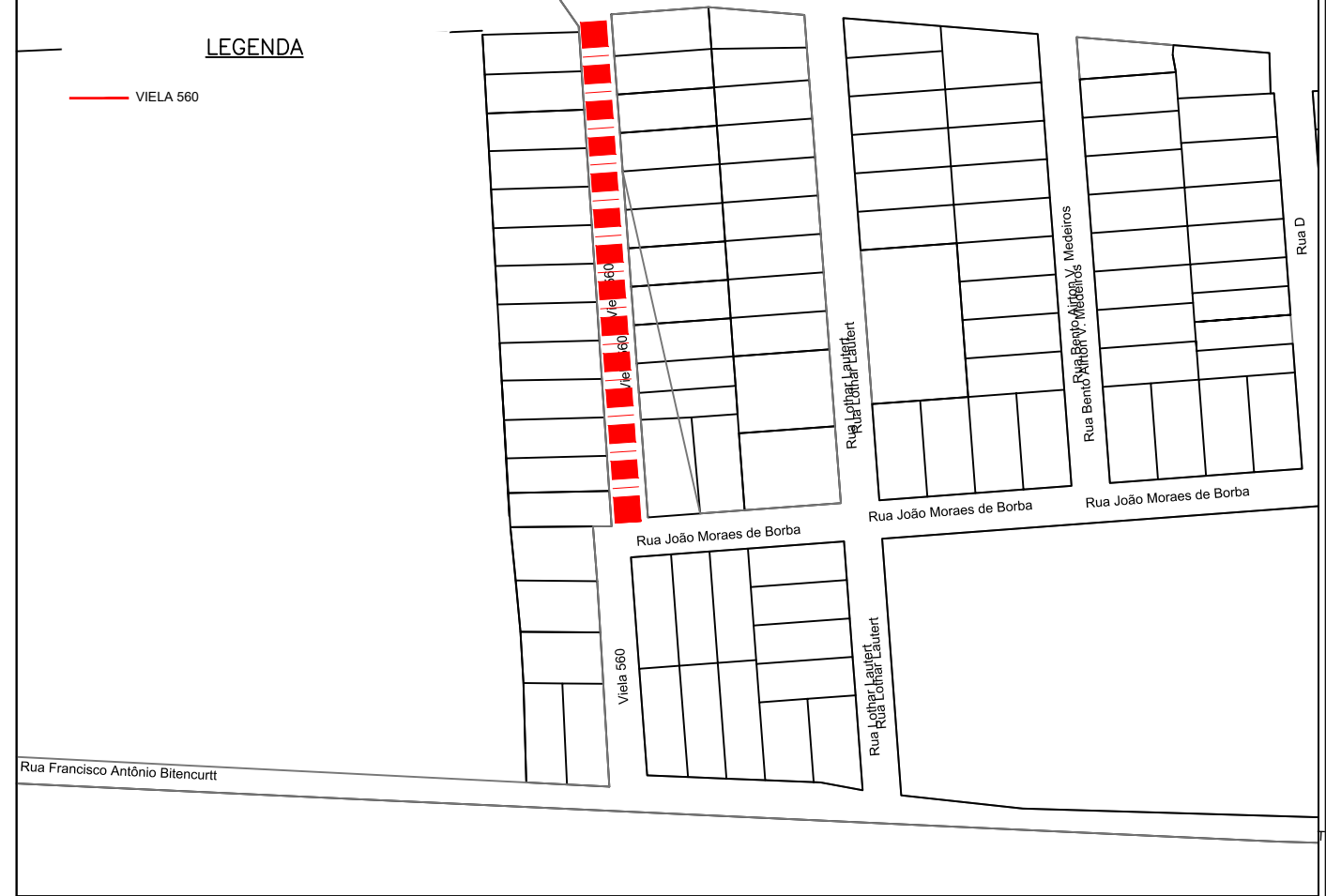
SITUAÇÃO
Sem escala

MAPA DE LOCALIZAÇÃO



LEGENDA


— VIELA 560

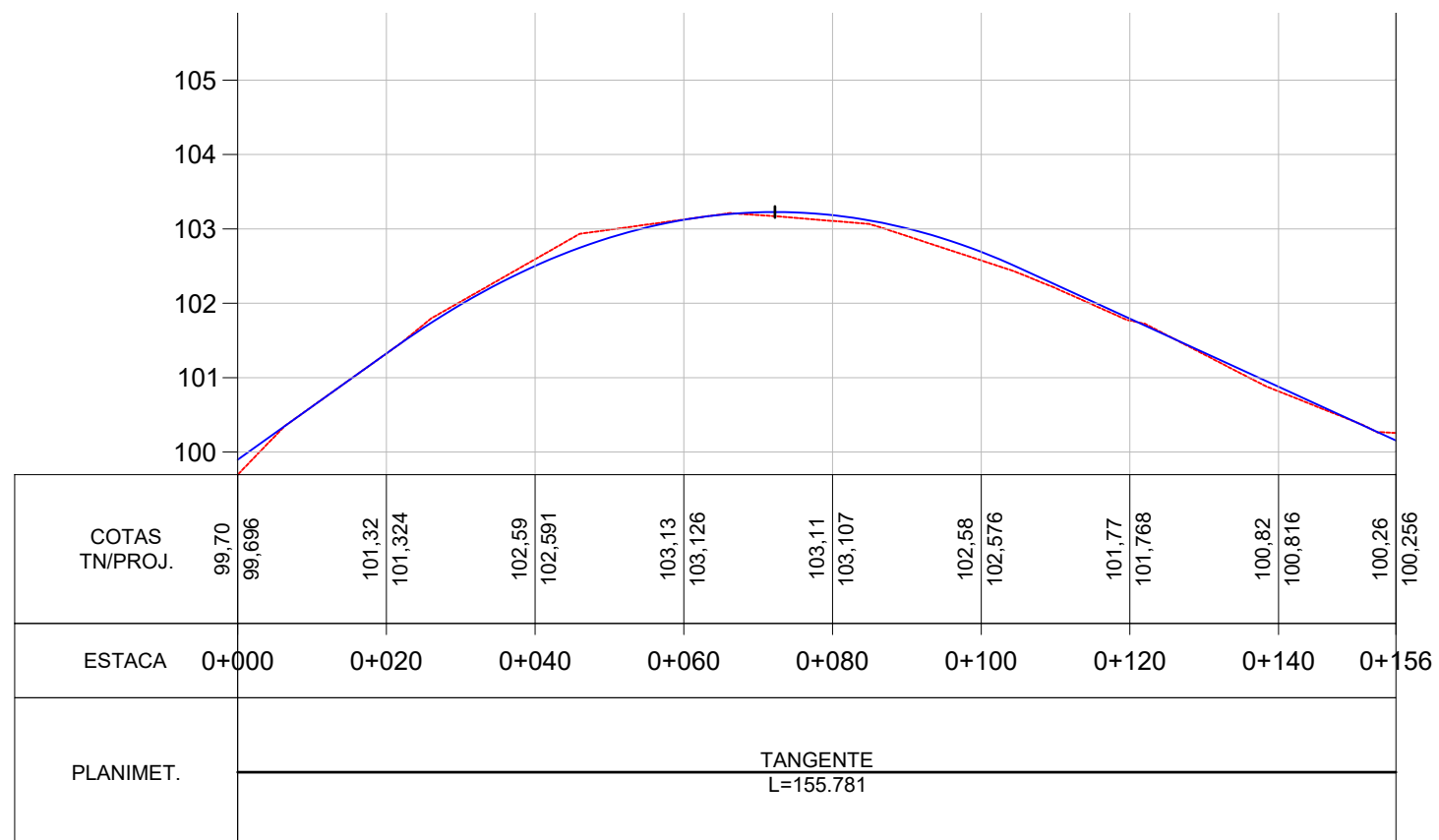
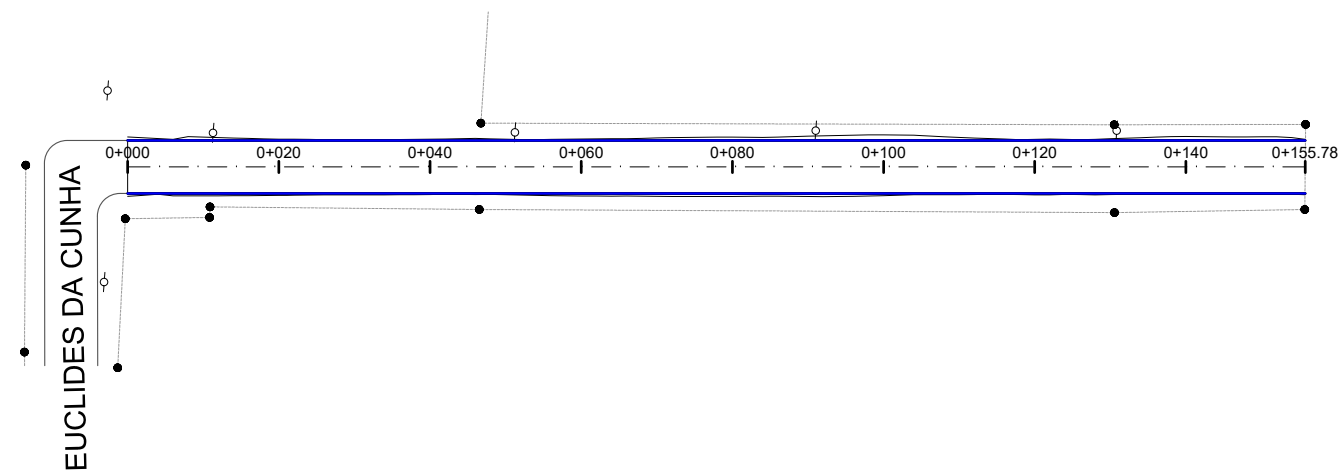
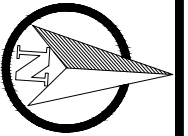


LOCALIZAÇÃO
Sem escala

LEGENDA:



TIPO: SITUAÇÃO E LOCALIZAÇÃO	PROPRIETÁRIO: _____	DATA: 2019
LOCAL: VIELA 560	RESPONSÁVEL TÉCNICO:  HENRIQUE MEZZOMO CREA-RS: 208634	ESCALA: SEM ESCALA
TRECHO: Entre João Moraes De Borba Ao Fim Da Rua		PRANCHA: Única
ÁREA: 155,58m X 7,00m +0,00(BOCAS)= 1.089,06 m²		



LEGENDA:

PLANTA BAIXA

- Norte
- Cerca Existente
- Eixo Projetado
- Poste
- Meio Fio Novo
- Offset de Terraplenagem
- Talude de Terraplenagem

PERFIL

- Perfil Terreno Natural
- Perfil projetado (Pavimento)



TIPO: **GEOMÉTRICO**

LOCAL: VIELA 560

TRECHO: Entre João Moraes De Borba Ao Fim Da Rua

ÁREA: 155,58m X 7,00m +0,00(BOCAS)= 1.089,06 m²

PROPRIETÁRIO: _____

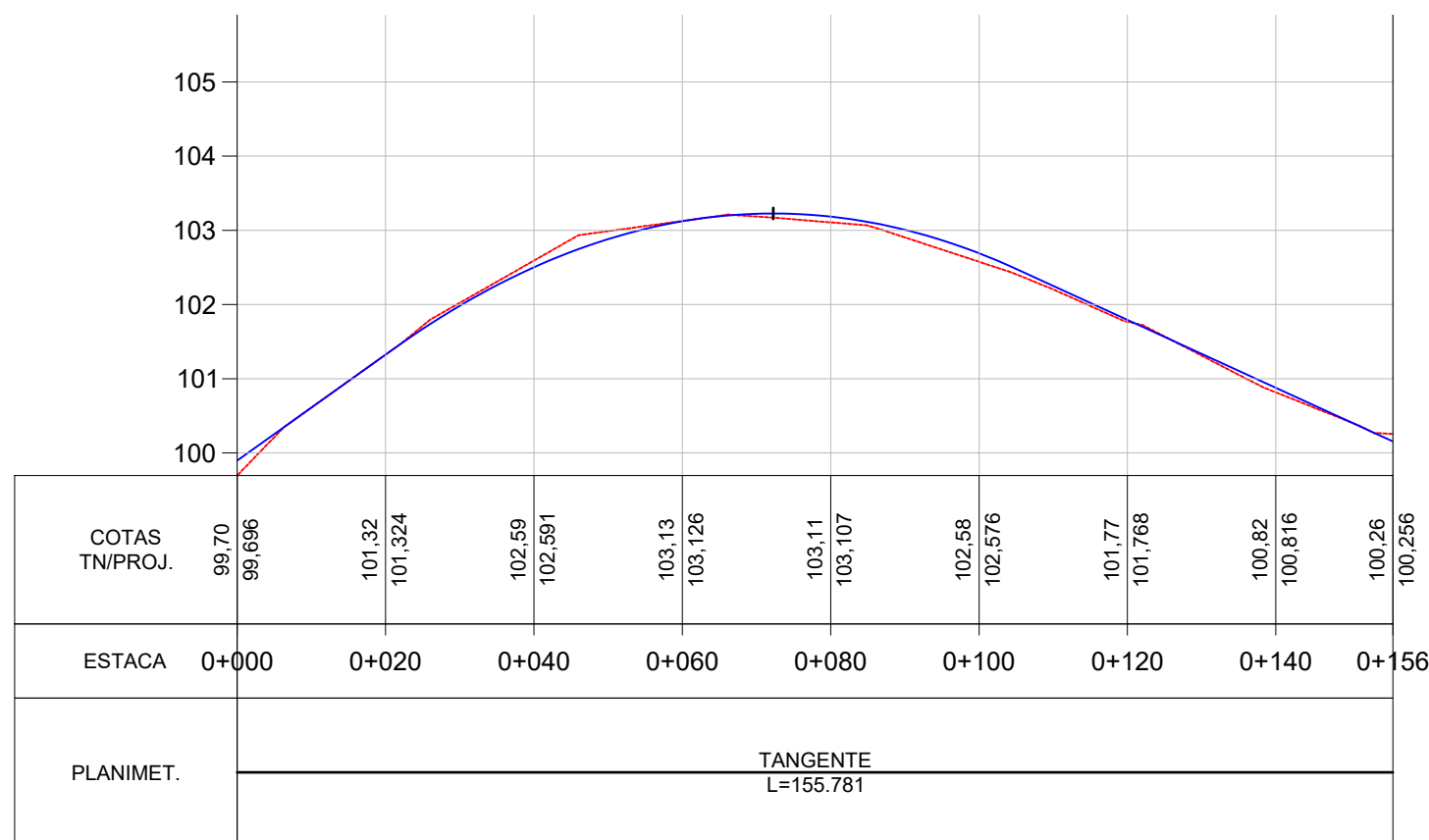
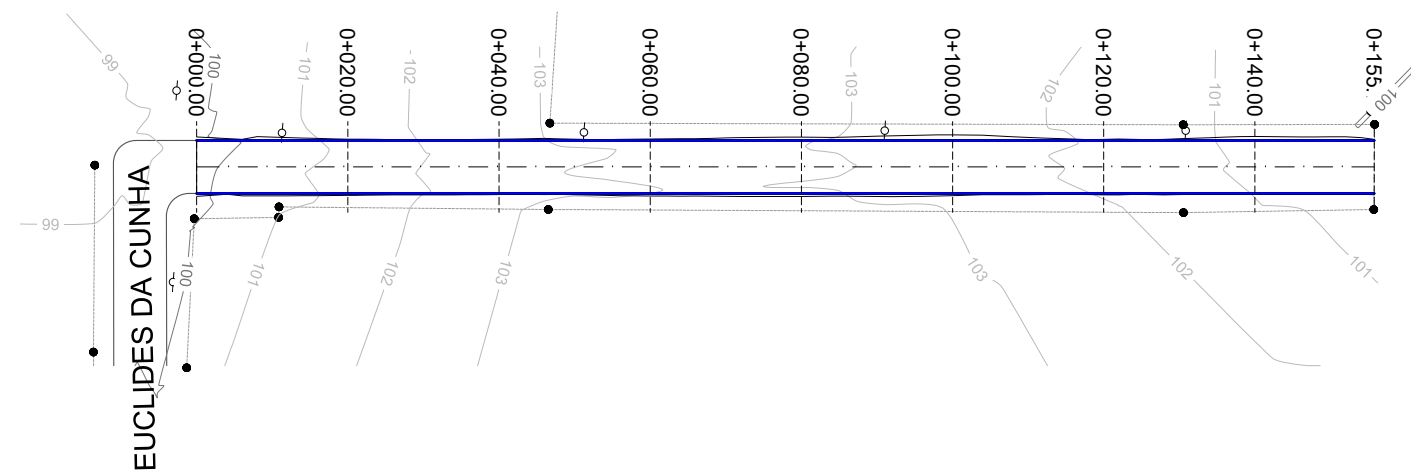
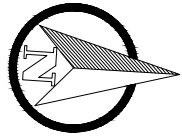
RESPONSÁVEL TÉCNICO:

HENRIQUE MEZZOMO
CREA-RS: 208634

DATA: 2019

ESCALA:
Horizontal: 1/1000
Vertical: 1/100

PRANCHA: **1**



LEGENDA:

PLANTA BAIXA

- Norte
- Cerca Existente
- Eixo Projetado
- Poste
- Meio Fio Novo
- Offset de Terraplenagem
- Talude de Terraplenagem

PERFIL

- Perfil Terreno Natural
- Perfil projetado (Pavimento)



TIPO: **TERRAPLENAGEM**

LOCAL: VIELA 560

TRECHO: Entre João Moraes De Borba Ao Fim Da Rua

ÁREA: 155,58m X 7,00m +0,00(BOCAS)= 1.089,06 m²

PROPRIETÁRIO: _____

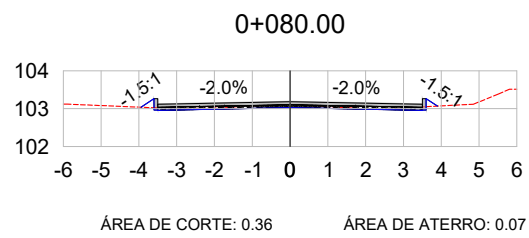
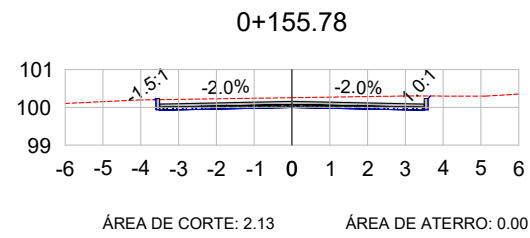
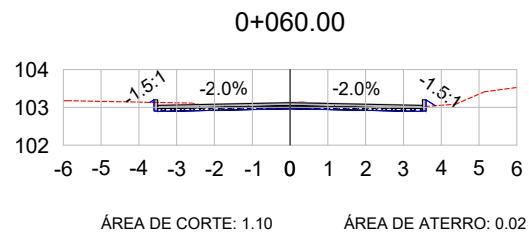
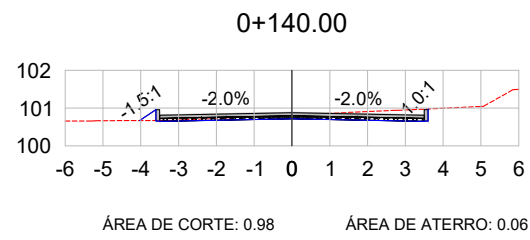
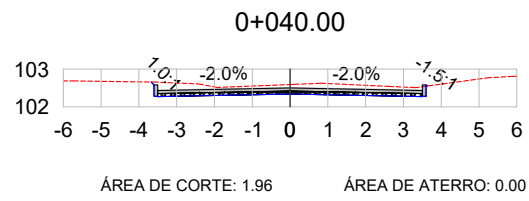
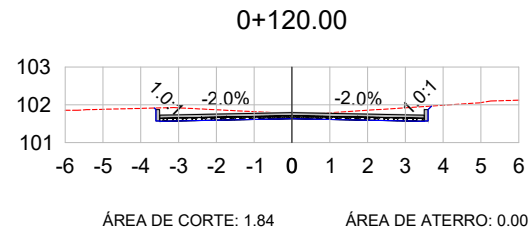
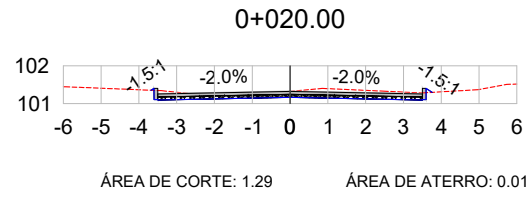
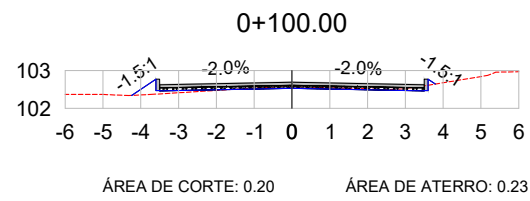
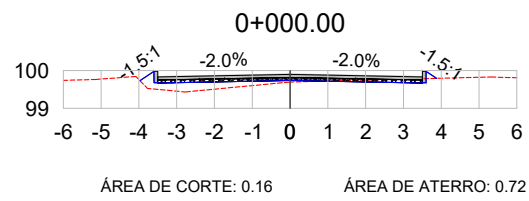
RESPONSÁVEL TÉCNICO:

HENRIQUE MEZZOMO
CREA-RS: 208634

DATA: 2019

ESCALA: Horizontal: 1/1000
Vertical: 1/100

PRANCHA: **1**



VOL. DE TERRAP. VIELA 560

Estaca	Área de Corte (m²)	Área de Aterro (m²)	Volume de Corte (m³)	Volume de Aterro (m³)	Volum. Corte Acum. (m³)	Volum Aterro Acum. (m³)	Volume Líquido (m³)
0+000,00	0,16	0,72	0,00	0,00	0,00	0,00	0,00
0+020,00	1,29	0,01	14,53	7,33	14,53	7,33	7,20
0+040,00	1,96	0,00	32,49	0,12	47,03	7,45	39,58
0+060,00	1,10	0,02	30,57	0,25	77,60	7,70	69,89
0+080,00	0,36	0,07	14,62	0,98	92,22	8,68	83,54
0+100,00	0,20	0,23	5,63	3,02	97,85	11,70	86,15
0+120,00	1,84	0,00	20,38	2,28	118,23	13,98	104,24
0+140,00	0,98	0,06	28,12	0,62	146,35	14,60	131,75
0+155,78	2,13	0,00	24,52	0,49	170,87	15,09	155,78

LEGENDA:

- TERRENO NATURAL
- TERRENO PROJETADO



TIPO: SEÇÕES TRANSVERSAIS

LOCAL: VIELA 560

TRECHO: Entre João Moraes De Borba Ao Fim Da Rua

ÁREA: 155,58m X 7,00m +0,00(BOCAS)= 1.089,06 m²

PROPRIETÁRIO: _____

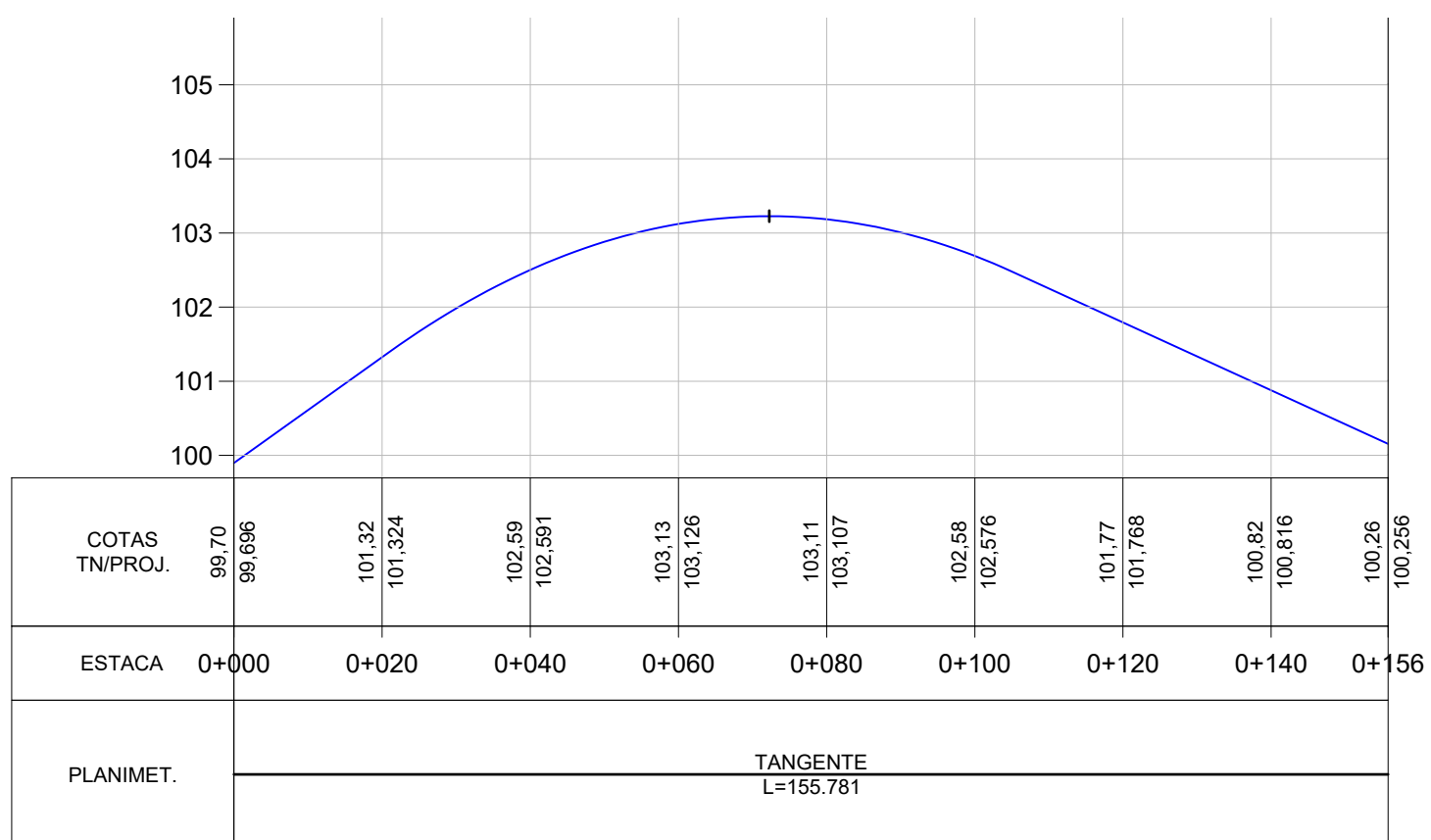
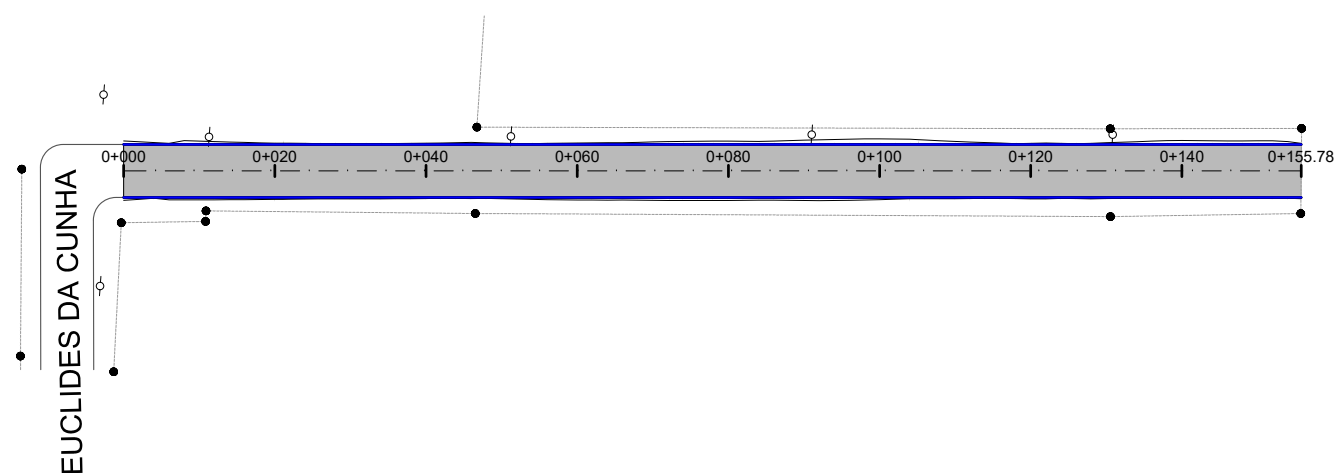
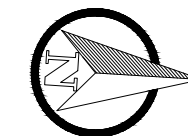
RESPONSÁVEL TÉCNICO:

HENRIQUE MEZZOMO
CREA-RS: 208634

DATA: 2019

ESCALA: 1/200

FRANCHA: 1



LEGENDA:

PLANATA BAIXA

PERFIL LONGITUDINAL

- MEIO FIO NOVO
- SIMBOLO DE NORTE
- CERCA EXISTENTE
- POSTE
- MOURÃO DE DIVISA
- OFSSET DE TERRAPLENAGEM
- PAVIMENTO EM BLOCO INTERT. DE CONCRETO

PERFIL DO PROJETO



TIPO: PAVIMENTAÇÃO

LOCAL: VIELA 560

TRECHO: Entre João Moraes De Borba Ao Fim Da Rua

ÁREA: 155,58m X 7,00m +0,00(BOCAS)= 1.089,06 m²

PROPRIETÁRIO: _____

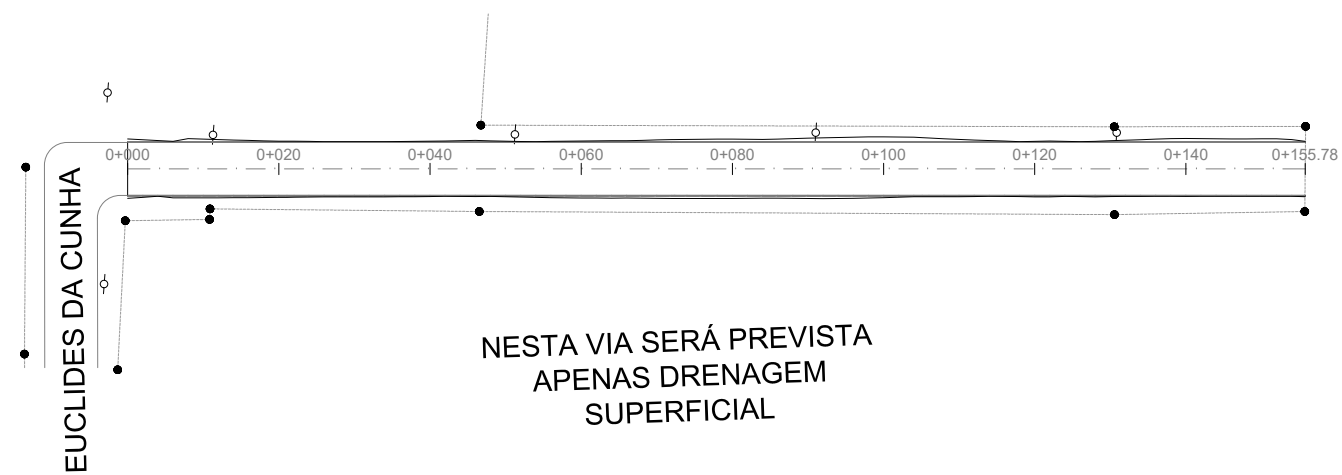
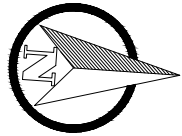
RESPONSÁVEL TÉCNICO:

HENRIQUE MEZZOMO
CREA-RS: 208634

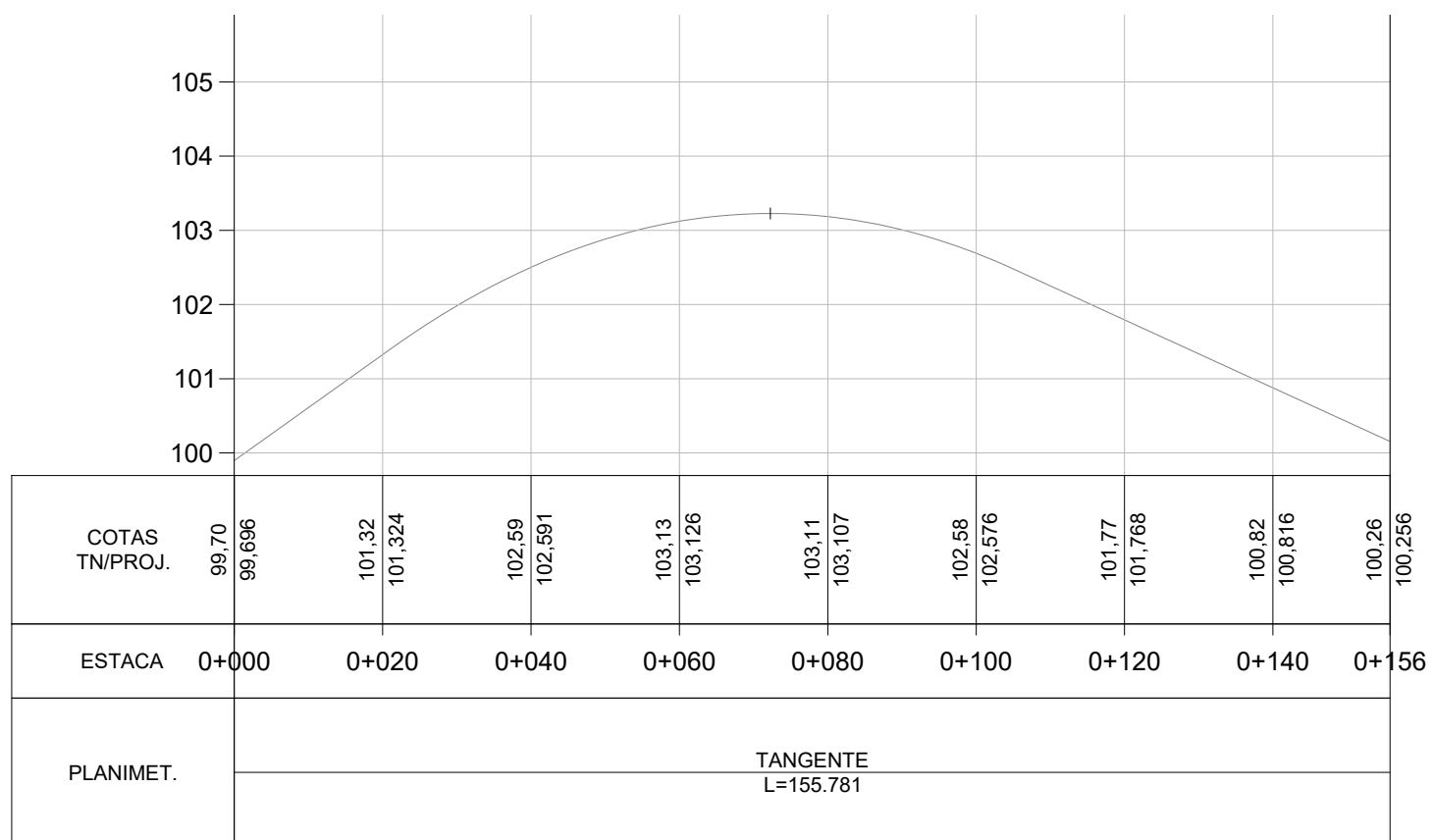
DATA: 2019

ESCALA:
Horizontal: 1/1000
Vertical: 1/100

FRANCHA: 1



NESTA VIA SERÁ PREVISTA APENAS DRENAGEM SUPERFICIAL



LEGENDA

LEGENDA:

- Bueiro Simples PS1 Ø400mm
- Bueiro Simples PA1 Ø400mm
- Bueiro Simples PS1 Ø600mm
- Bueiro Simples PA1 Ø600mm
- Caixa Coletora 0,80 x 0,80 (Interna)
- Caixa Coletora Mista

- Caixa Projetada em outrs rua
- Caixa Coletora Existente
- Rede Coletora Existente



TIPO: DRENAGEM

LOCAL: VIELA 560

TRECHO: Entre João Moraes De Borba Ao Fim Da Rua

ÁREA: 155,58m X 7,00m +0,00(BOCAS)= 1.089,06 m²

PROPRIETÁRIO:

RESPONSÁVEL TÉCNICO:

HENRIQUE MEZZOMO
CREA-RS: 208634

DATA: 2019

ESCALA:
Horizontal: 1/1000
Vertical: 1/100

PRANCHA: 1