

ESTADO DO RIO GRANDE DO SUL

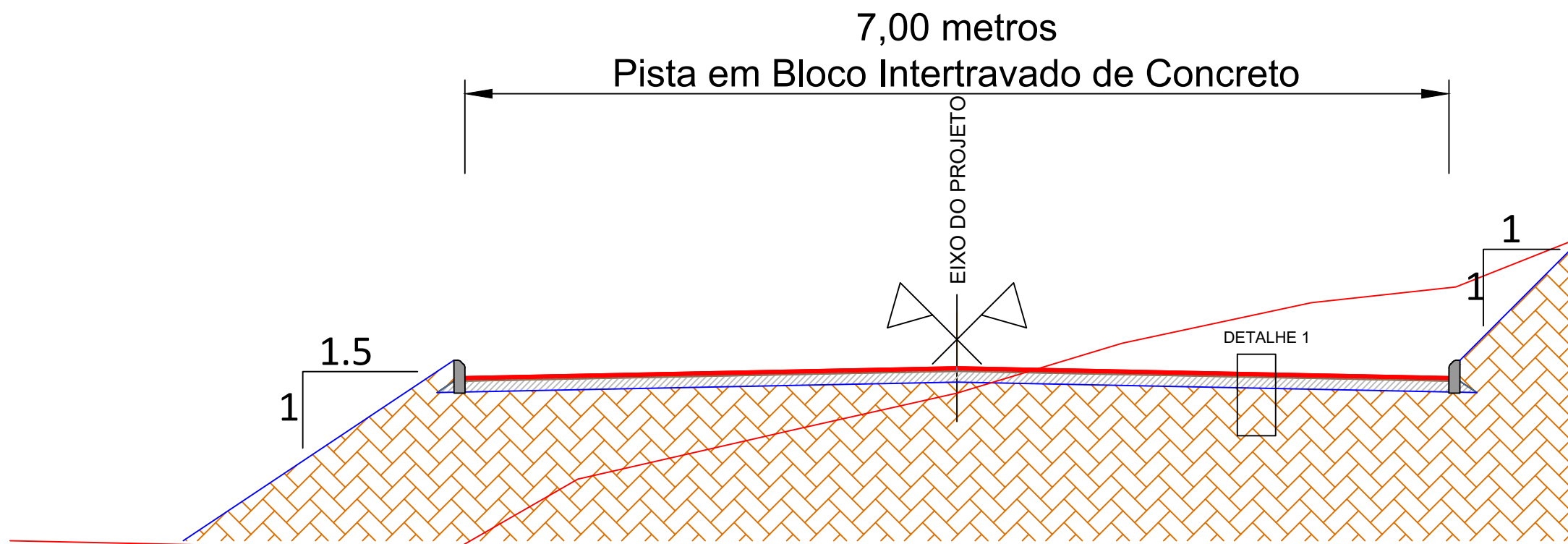


PROJETO DE PAVIMENTAÇÃO

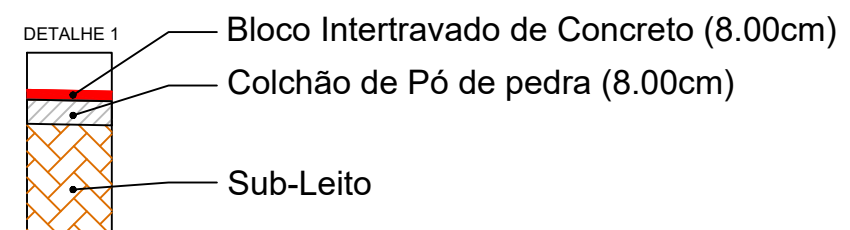
LOCAL: PROF. OLINA P. DA SILVA


TRECHO: Da Adolfo Ferreira Da Silva Até Esq. Com Alberto F. Feyh

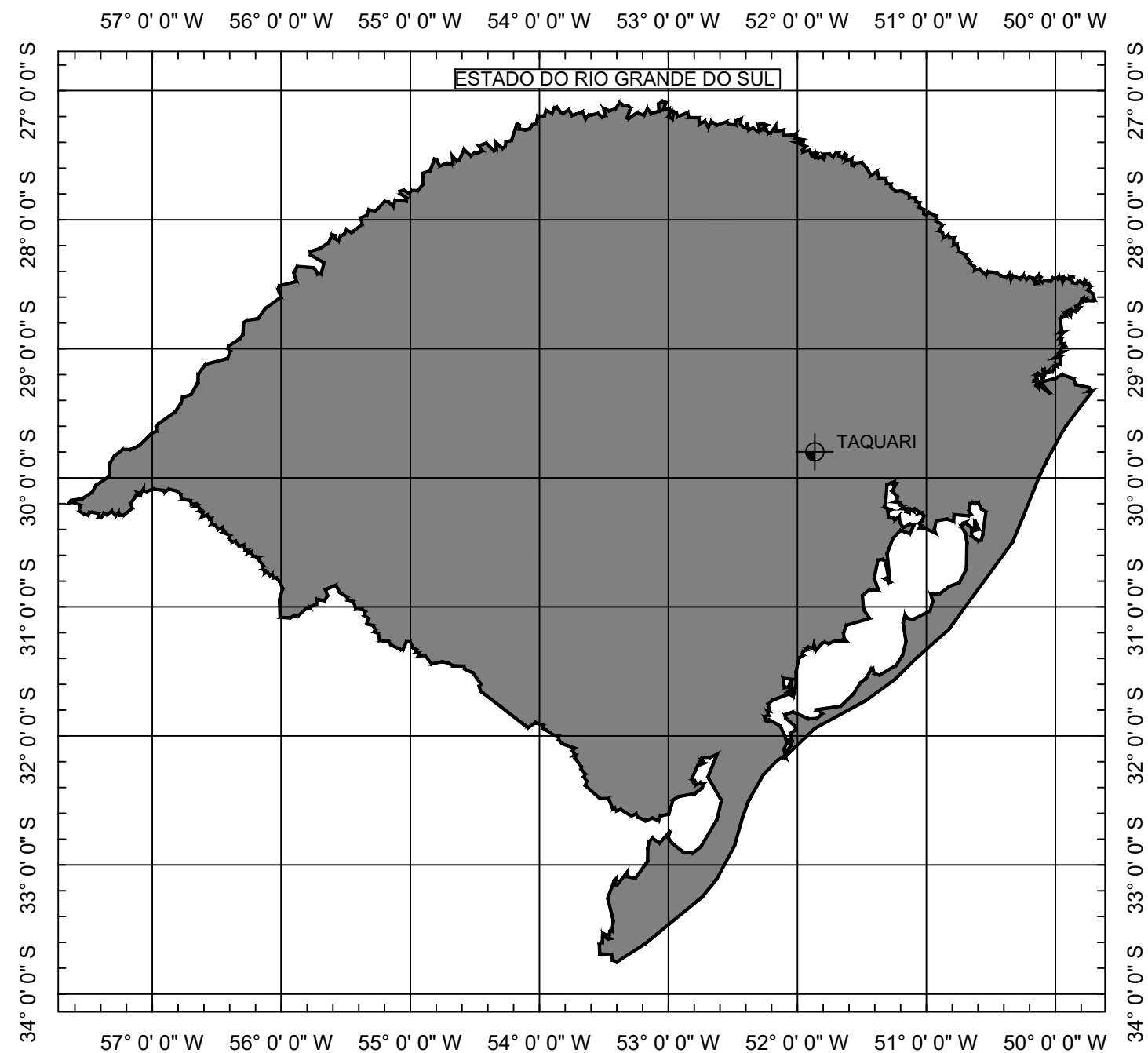
ÁREA: $103,75\text{m} \times 7,00\text{m} + 145,53(\text{BOCAS}) = 871,78 \text{ m}^2$



SEÇÃO TIPO DE PAVIMENTAÇÃO
SEM ESCALA



TIPO: SEÇÃO TIPO PAVIMENTAÇÃO	PROPRIETÁRIO: _____	DATA: 2019
LOCAL: PROF. OLINA P. DA SILVA	RESPONSÁVEL TÉCNICO: 	ESCALA: SEM ESCALA
TRECHO: Da Adolfo Ferreira Da Silva Até Esq. Com Alberto F. Feyh	HENRIQUE MEZZOMO CREA-RS: 208634	PRANCHA: Única
ÁREA: 103,75m X 7,00m +145,53(BOCAS)= 871,78 m²		




SITUAÇÃO
Sem escala

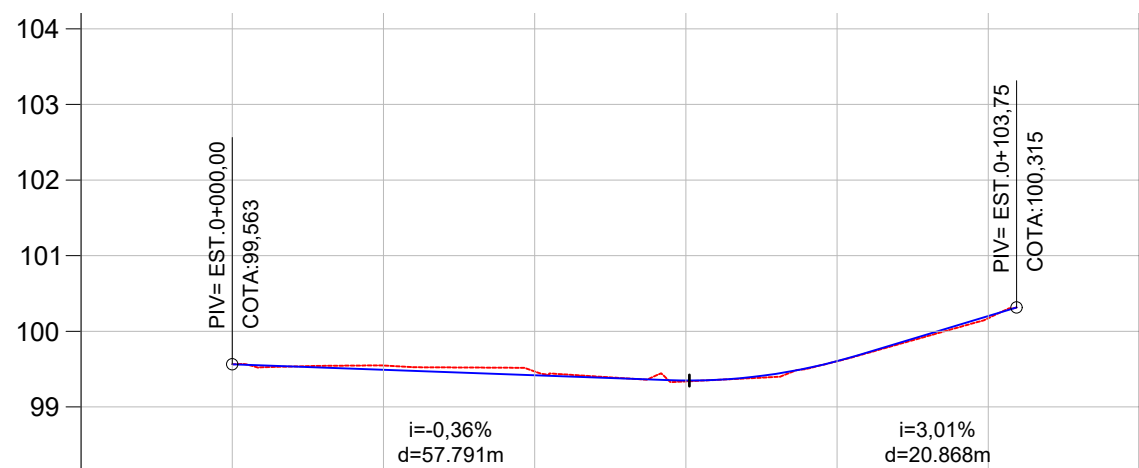
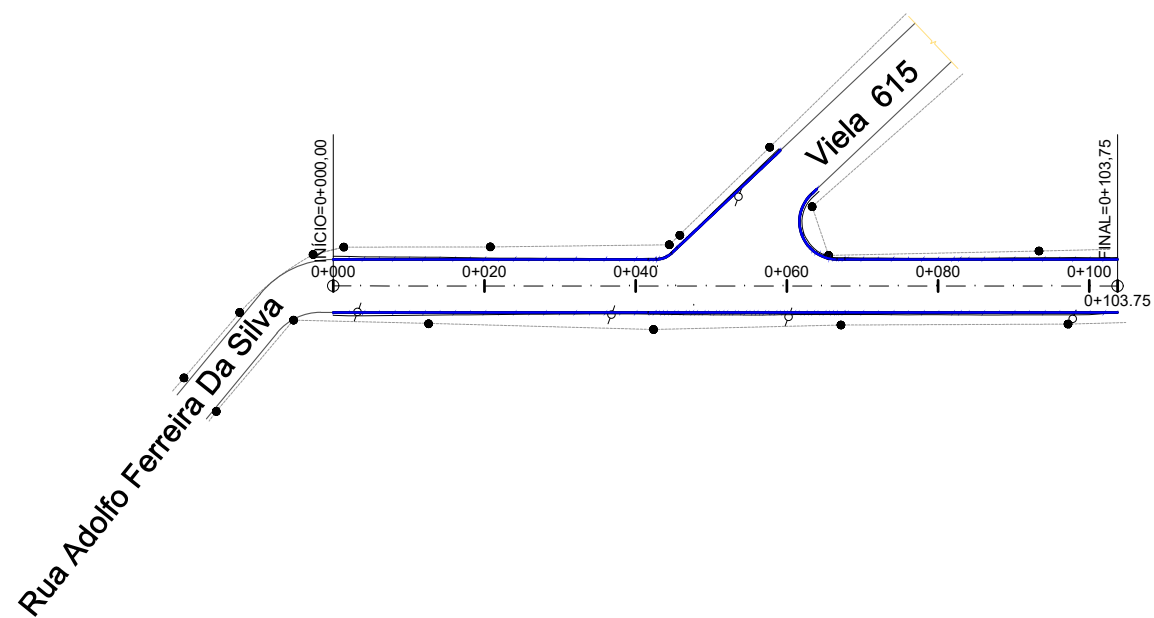
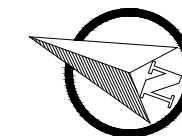


LOCALIZAÇÃO
Sem escala

LEGENDA:



TIPO: SITUAÇÃO E LOCALIZAÇÃO	PROPRIETÁRIO: _____	DATA: 2019
LOCAL: PROF. OLINA P. DA SILVA	RESPONSÁVEL TÉCNICO: 	ESCALA: SEM ESCALA
TRECHO: Da Adolfo Ferreira Da Silva Até Esq. Com Alberto F. Feyh	HENRIQUE MEZZOMO CREA-RS: 208634	PRANCHA: Única
ÁREA: 103,75m X 7,00m +145,53(BOCAS)= 871,78 m²		



COTAS TN/PROJ.	99,56 99,563	99,55 99,548	99,47 99,470	99,34 99,337	99,60 99,604	100,17 100,173	
ESTACA	0+000	0+020	0+040	0+060	0+080	0+100	0+120
PLANIMET.	TANGENTE L=103,754						

LEGENDA:

PLANTA BAIXA

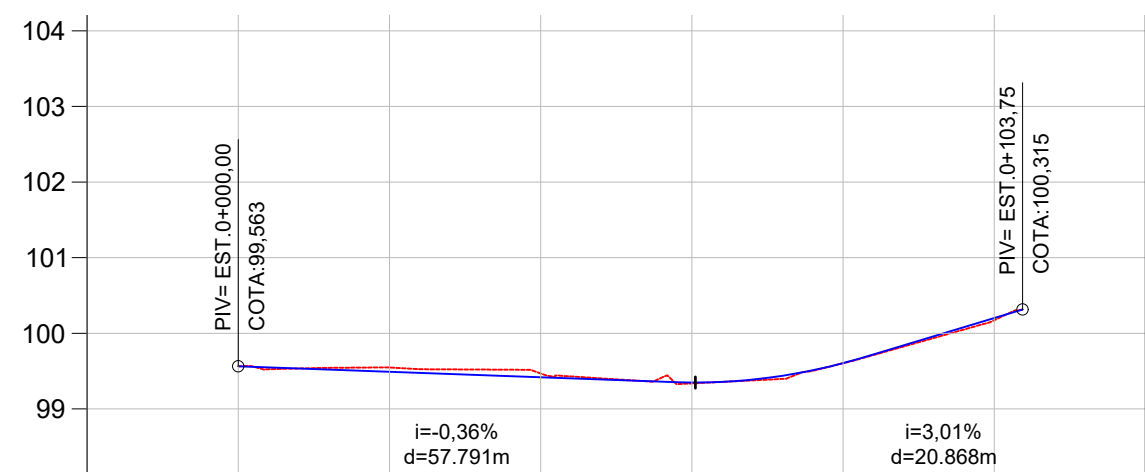
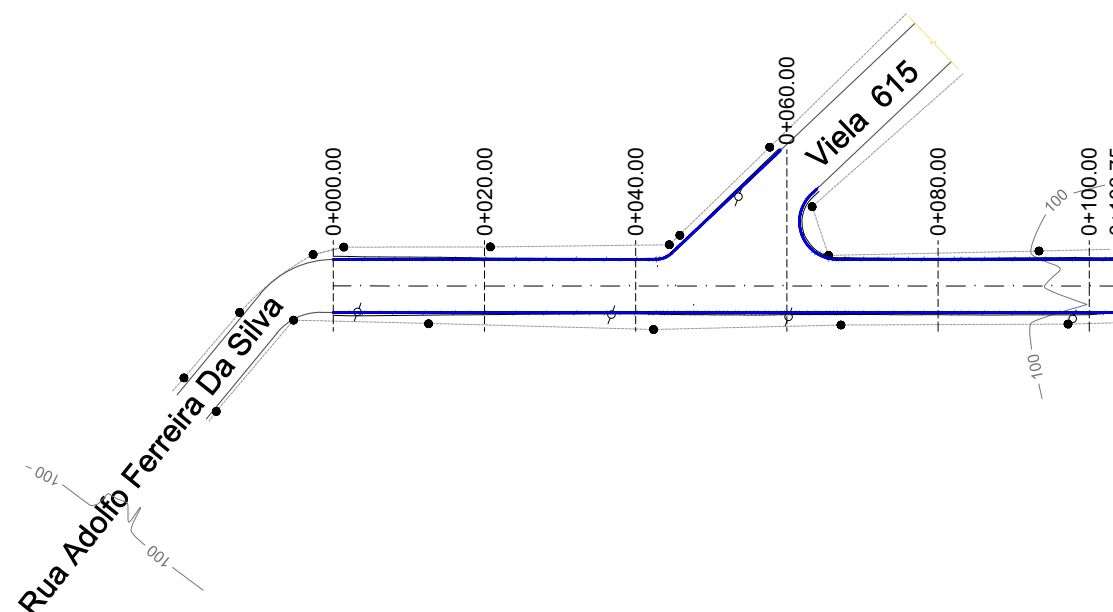
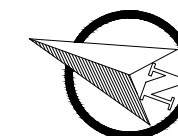
- Norte
- Cerca Existente
- Eixo Projetado
- Poste
- Meio Fio Novo
- Offset de Terraplenagem
- Talude de Terraplenagem

PERFIL

- Perfil Terreno Natural
- Perfil projetado (Pavimento)



TIPO: GEOMÉTRICO	PROPRIETÁRIO:	DATA: 2019
LOCAL: PROF. OLINA P. DA SILVA	RESPONSÁVEL TÉCNICO: 	ESCALA: Horizontal: 1/1000 Vertical: 1/100
TRECHO: Da Adolfo Ferreira Da Silva Até Esq. Com Alberto F. Feyh	HENRIQUE MEZZOMO CREA-RS: 208634	PRANCHA: 01
ÁREA: 103,75m X 7,00m +145,53(BOCAS)= 871,78 m²		



COTAS TN/PROJ.	99,56 99,563	99,55 99,548	99,47 99,470	99,34 99,337	99,60 99,604	100,17 100,173
ESTACA	0+000	0+020	0+040	0+060	0+080	0+100
PLANIMET.	TANGENTE L=103,754					

LEGENDA:

<p>PLANTA BAIXA</p> <p> Norte Eixo Projetado Meio Fio Novo Offset de Terraplenagem Talude de Terraplenagem </p>		<p>PERFIL</p> <p> Perfil Terreno Natural Perfil projetado (Pavimento) </p>	
<p> Cerca Existente Poste </p>			



TIPO: **TERRAPLENAGEM**

LOCAL: PROF. OLINA P. DA SILVA

TRECHO: Da Adolfo Ferreira Da Silva Até Esq. Com Alberto F. Feyh

ÁREA: 103,75m X 7,00m +145,53(BOCAS)= 871,78 m²

PROPRIETÁRIO:

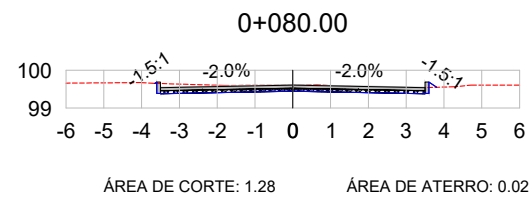
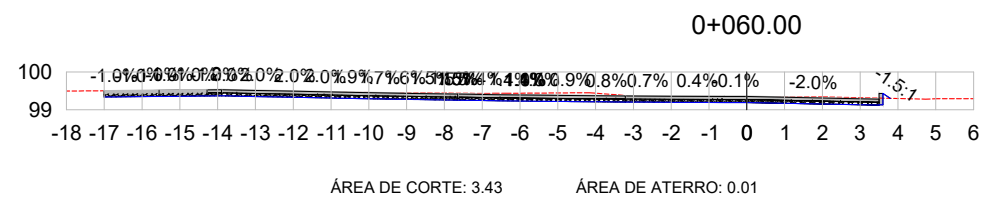
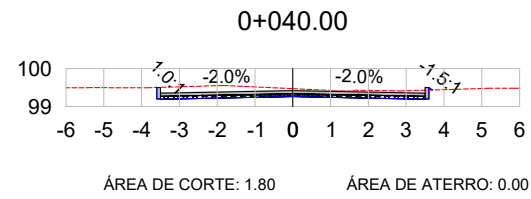
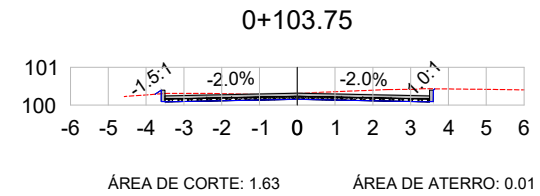
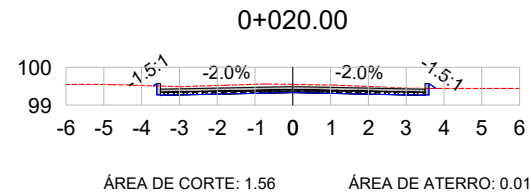
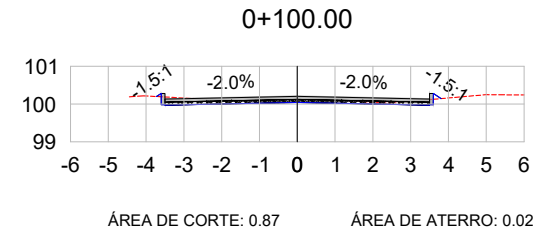
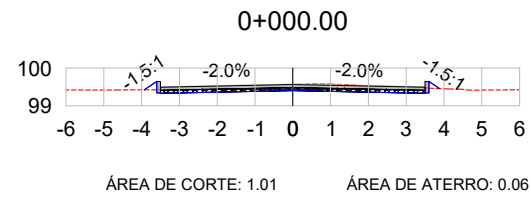
RESPONSÁVEL TÉCNICO:

HENRIQUE MEZZOMO
CREA-RS: 208634

DATA: 2019

ESCALA:
Horizontal: 1/1000
Vertical: 1/100

PRANCHA: **01**



VOL. DE TERRAP. PROF. OLINA P. DA SILVA							
Estaca	Área de Corte (m ²)	Área de Aterro (m ²)	Volume de Corte (m ³)	Volume de Aterro (m ³)	Volum. Corte Acum. (m ³)	Volum Aterro Acum. (m ³)	Volume Líquido (m ³)
0+000,00	1,01	0,06	0,00	0,00	0,00	0,00	0,00
0+020,00	1,56	0,01	25,69	0,76	25,69	0,76	24,94
0+040,00	1,80	0,00	33,57	0,18	59,27	0,94	58,33
0+060,00	3,43	0,01	52,27	0,15	111,54	1,09	110,44
0+080,00	1,28	0,02	47,11	0,28	158,65	1,37	157,28
0+100,00	0,87	0,02	21,57	0,37	180,22	1,75	178,47
0+103,75	1,63	0,01	4,70	0,06	184,92	1,80	183,12

LEGENDA:

- TERRENO NATURAL
- TERRENO PROJETADO



TIPO: SEÇÕES TRANSVERSAIS

LOCAL: PROF. OLINA P. DA SILVA

TRECHO: Da Adolfo Ferreira Da Silva Até Esq. Com Alberto F. Feyh

ÁREA: 103,75m X 7,00m +145,53(BOCAS)= 871,78 m²

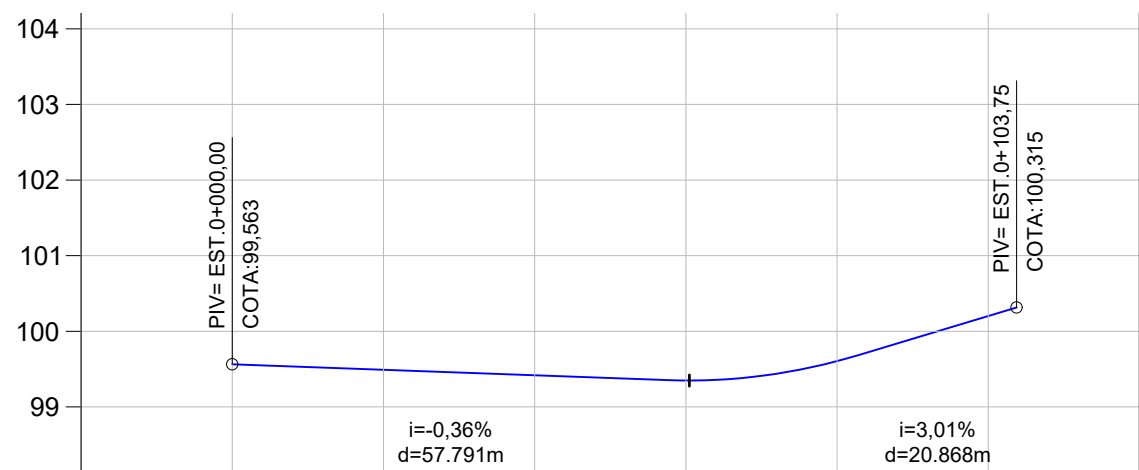
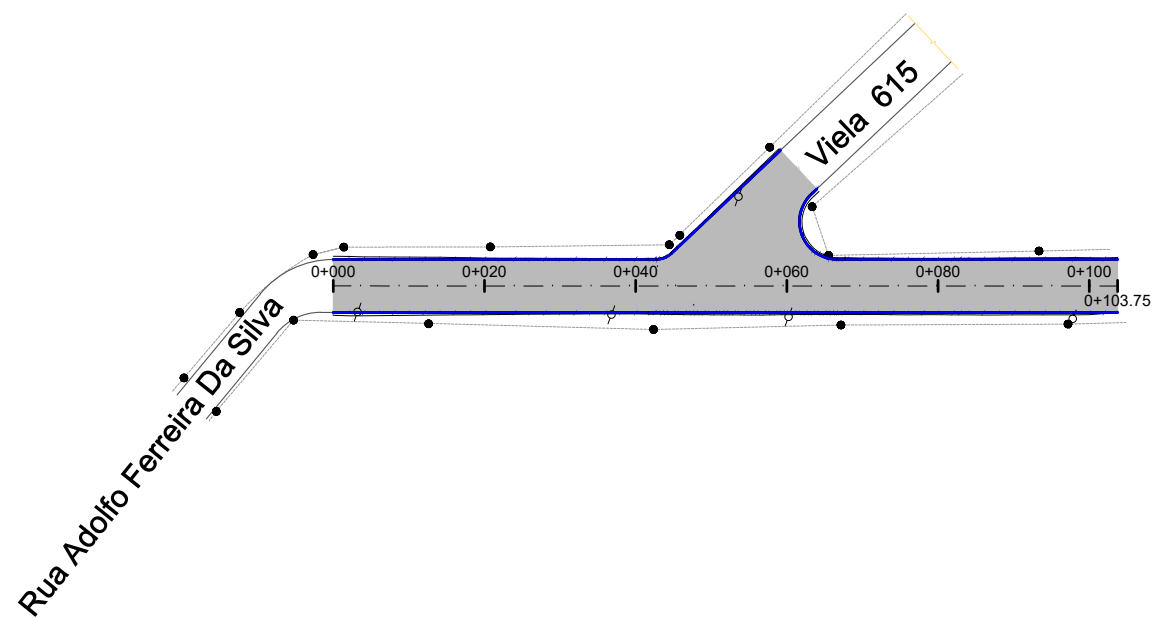

PROPRIETÁRIO: _____

RESPONSÁVEL TÉCNICO:
HENRIQUE MEZZOMO
CREA-RS: 208634

DATA: 2019

ESCALA: 1/200

FRANCHA: 1



COTAS TN/PROJ.	99,56 99,563	99,55 99,548	99,47 99,470	99,34 99,337	99,60 99,604	100,17 100,173	
ESTACA	0+000	0+020	0+040	0+060	0+080	0+100	0+120
PLANIMET.	TANGENTE L=103,754						

LEGENDA:

PLANATA BAIXA

PERFIL LONGITUDINAL

- MEIO FIO NOVO
- SIMBOLO DE NORTE
- CERCA EXISTENTE
- POSTE
- MOURÃO DE DIVISA
- OFSSET DE TERRAPLENAGEM
- PAVIMENTO EM BLOCO INTERT. DE CONCRETO

PERFIL DO PROJETO



TIPO: PAVIMENTAÇÃO

LOCAL: PROF. OLINA P. DA SILVA

TRECHO: Da Adolfo Ferreira Da Silva Até Esq. Com Alberto F. Feyh

ÁREA: 103,75m X 7,00m +145,53(BOCAS)= 871,78 m²

PROPRIETÁRIO:

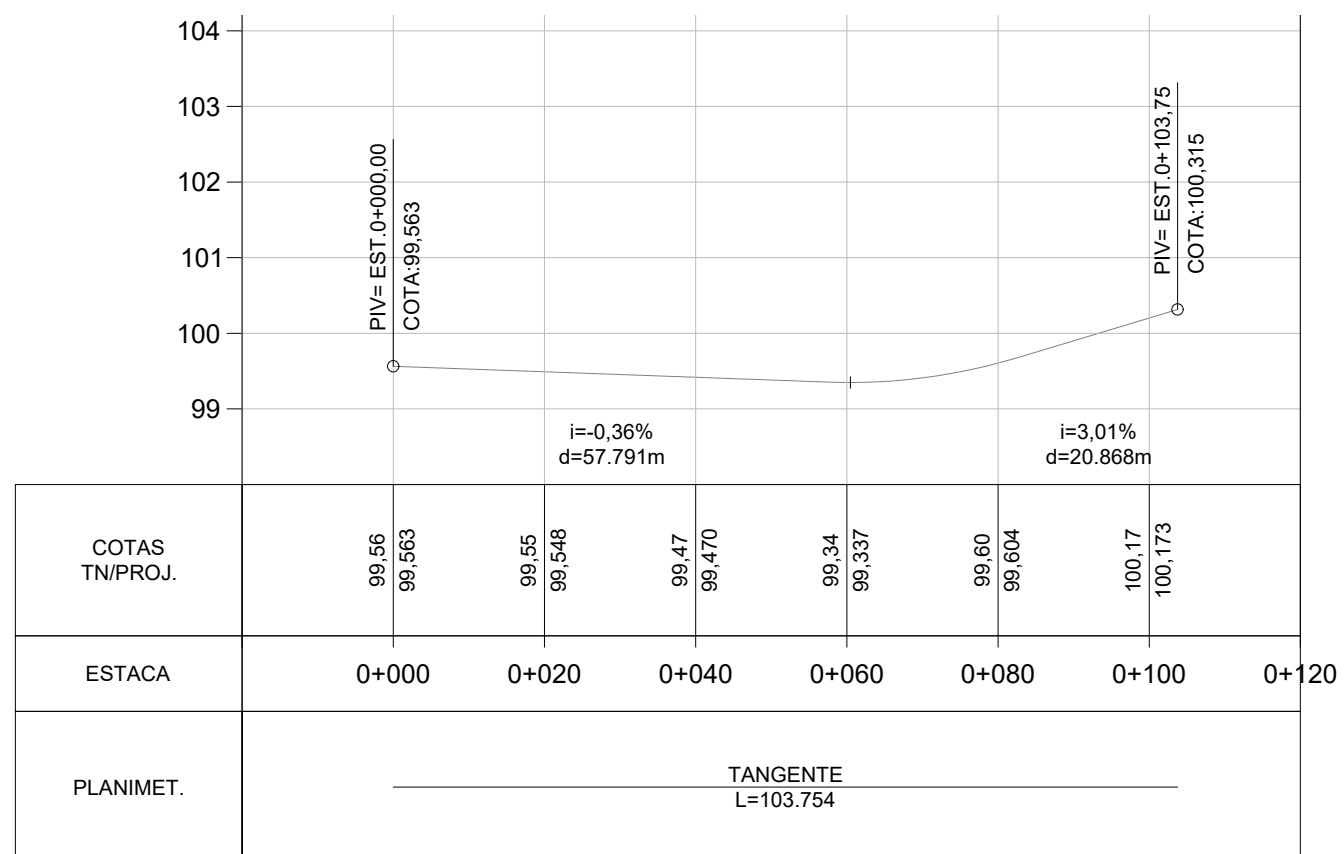
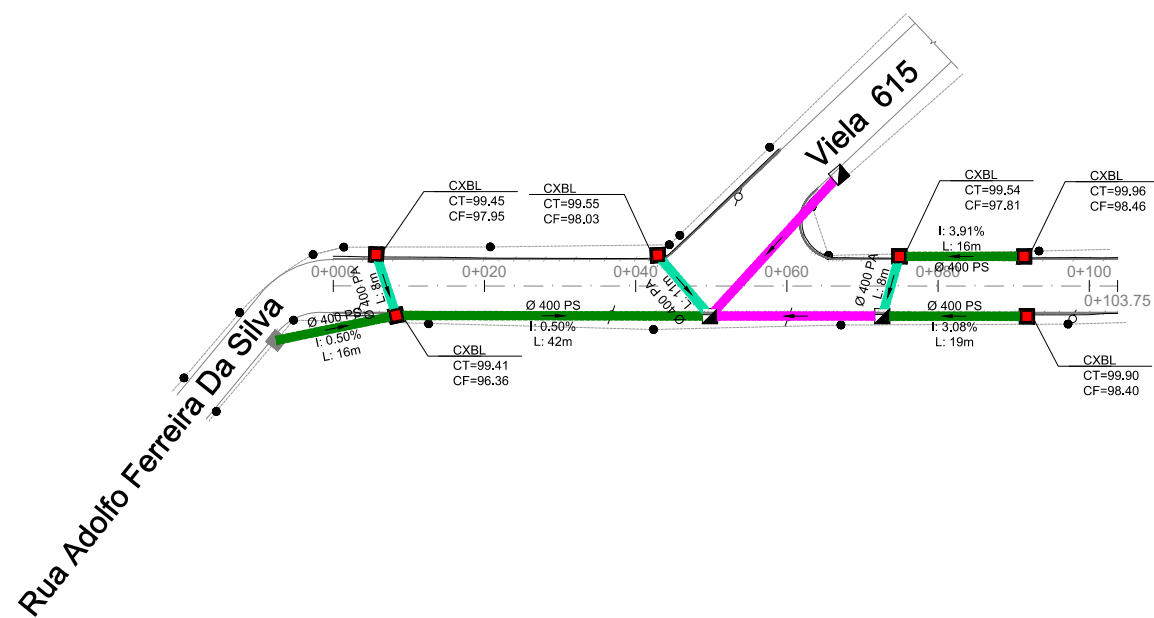
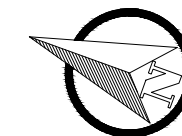
RESPONSÁVEL TÉCNICO:

HENRIQUE MEZZOMO
CREA-RS: 208634

DATA: 2019

ESCALA:
Horizontal: 1/1000
Vertical: 1/100

PRANCHA: 01



LEGENDA

LEGENDA:

- Bueiro Simples PS1 Ø400mm
- Bueiro Simples PA1 Ø400mm
- Bueiro Simples PS1 Ø600mm
- Bueiro Simples PA1 Ø600mm
- Caixa Coletora 0,80 x 0,80 (Interna)
- Caixa Coletora Mista

- Caixa Projetada em outrs rua
- Caixa Coletora Existente
- Rede Coletora Existente



TIPO: DRENAGEM

LOCAL: PROF. OLINA P. DA SILVA

TRECHO: Da Adolfo Ferreira Da Silva Até Esq. Com Alberto F. Feyh

ÁREA: 103,75m X 7,00m +145,53(BOCAS)= 871,78 m²

PROPRIETÁRIO:

RESPONSÁVEL TÉCNICO:

HENRIQUE MEZZOMO
CREA-RS: 208634

DATA: 2019

ESCALA: Horizontal: 1/1000 Vertical: 1/100

FRANCHA: 01