

ESTADO DO RIO GRANDE DO SUL

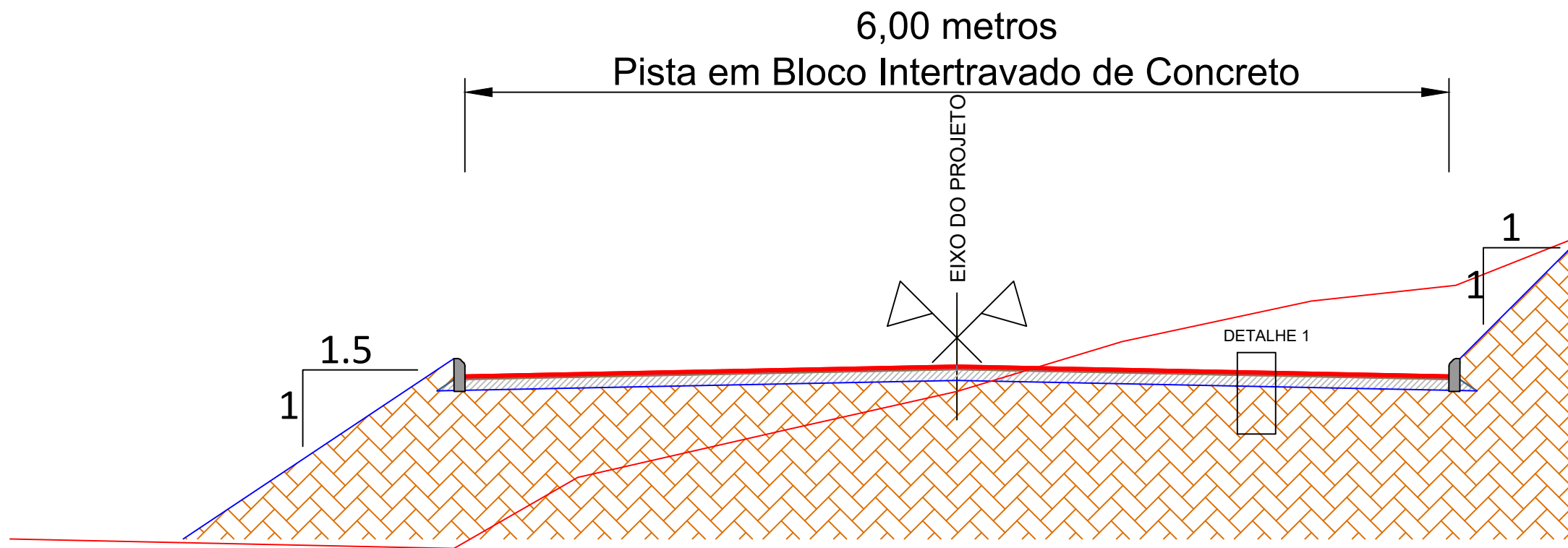


PROJETO DE PAVIMENTAÇÃO

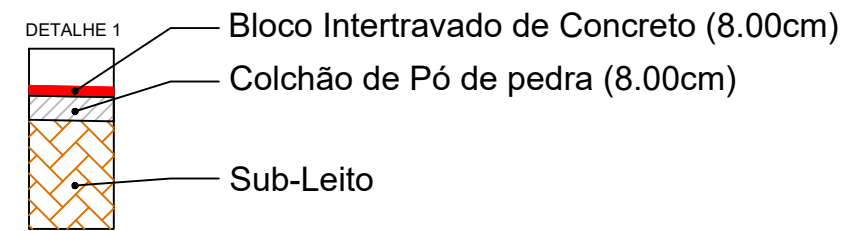
LOCAL: LEOVINO APOLO KERN

TRECHO: Entre Adolfo F. Da Silva Ao Fim Da Rua


ÁREA: 85,21m X 6,00m +0,00(BOCAS)= 511,26 m²



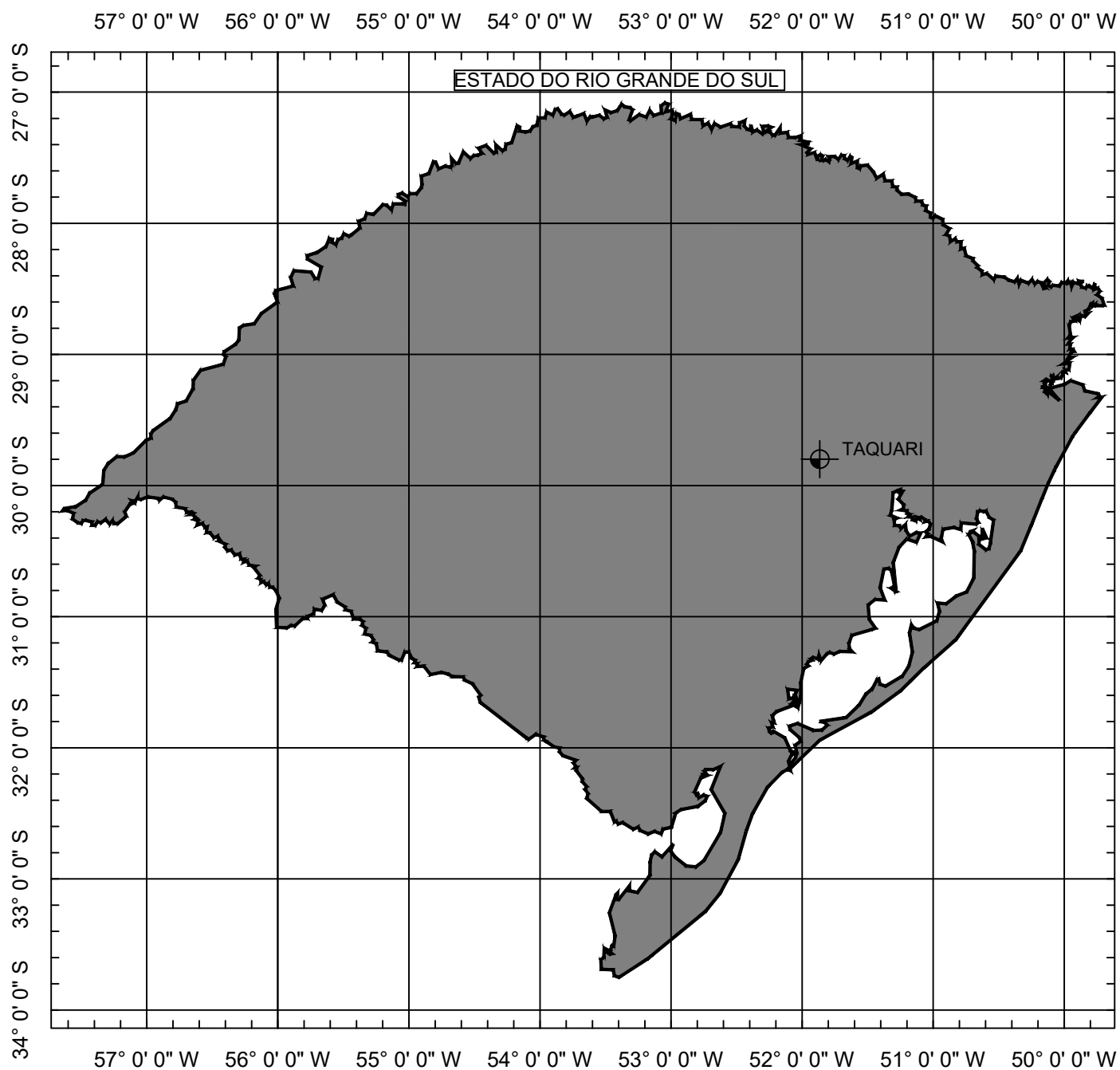
SEÇÃO TIPO DE PAVIMENTAÇÃO
SEM ESCALA



TIPO:	SEÇÃO TIPO PAVIMENTAÇÃO
LOCAL:	LEOVINO APOLO KERN
TRECHO:	Entre Adolfo F. Da Silva Ao Fim Da Rua
ÁREA:	85,21m X 6,00m +0,00(BOCAS)= 511,26 m²

PROPRIETÁRIO:	_____
RESPONSÁVEL TÉCNICO:	 HENRIQUE MEZZOMO CREA-RS: 208634

DATA:	2019
ESCALA:	SEM ESCALA
PRANCHA:	Única




SITUAÇÃO
Sem escala

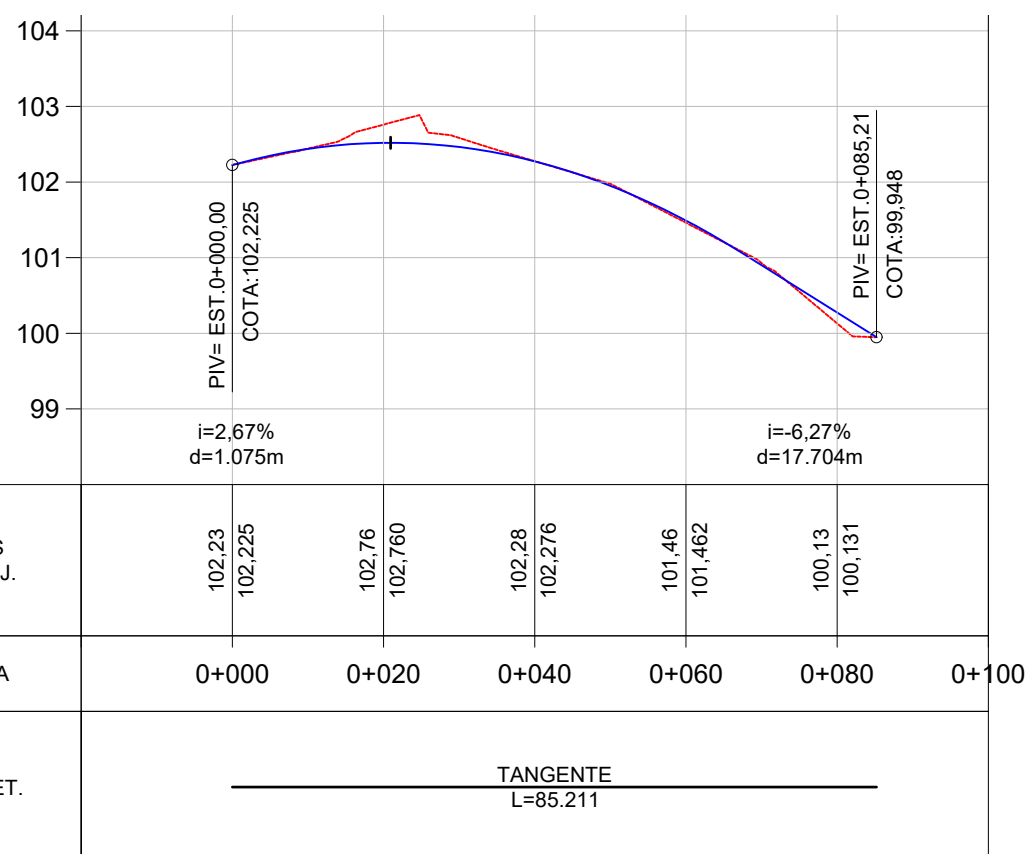
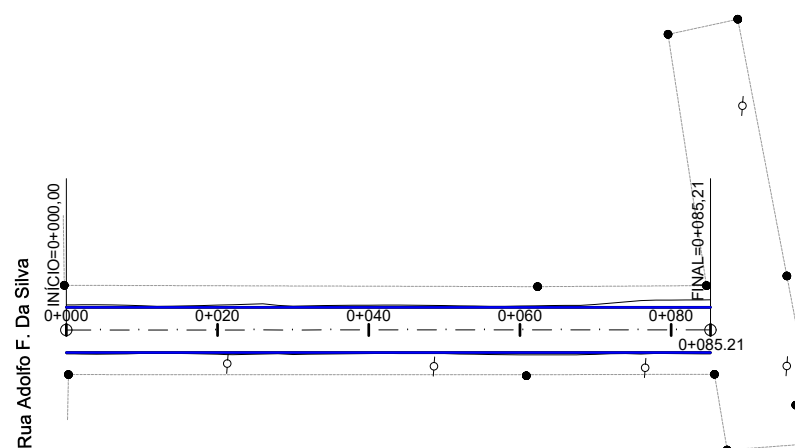
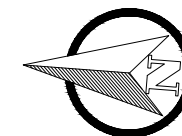


LOCALIZAÇÃO
Sem escala

LEGENDA:



TIPO: SITUAÇÃO E LOCALIZAÇÃO		PROPRIETÁRIO: _____	DATA: 2019
LOCAL: LEOVINO APOLO KERN		RESPONSÁVEL TÉCNICO:  HENRIQUE MEZZOMO CREA-RS: 208634	ESCALA: SEM ESCALA
TRECHO: Entre Adolfo F. Da Silva Ao Fim Da Rua			PRANCHA: Única
ÁREA: 85,21m X 6,00m +0,00(BOCAS)= 511,26 m²			



LEGENDA:

PLANTA BAIXA

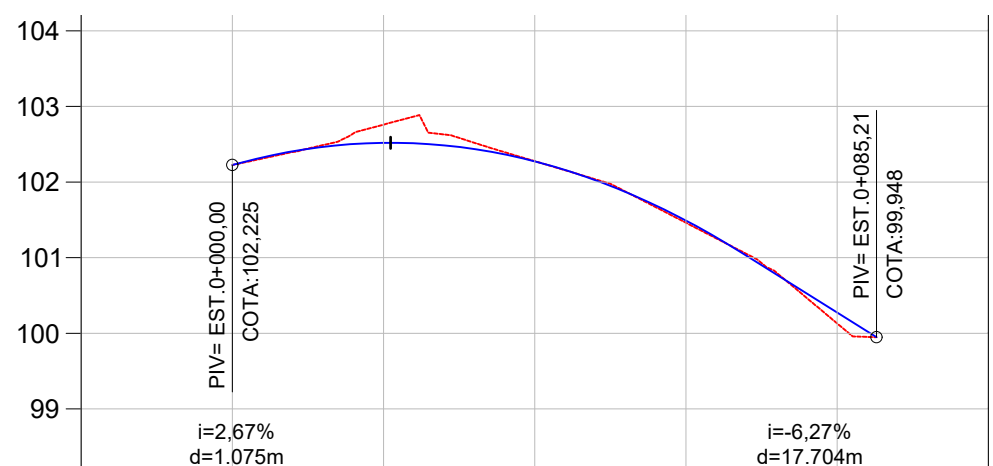
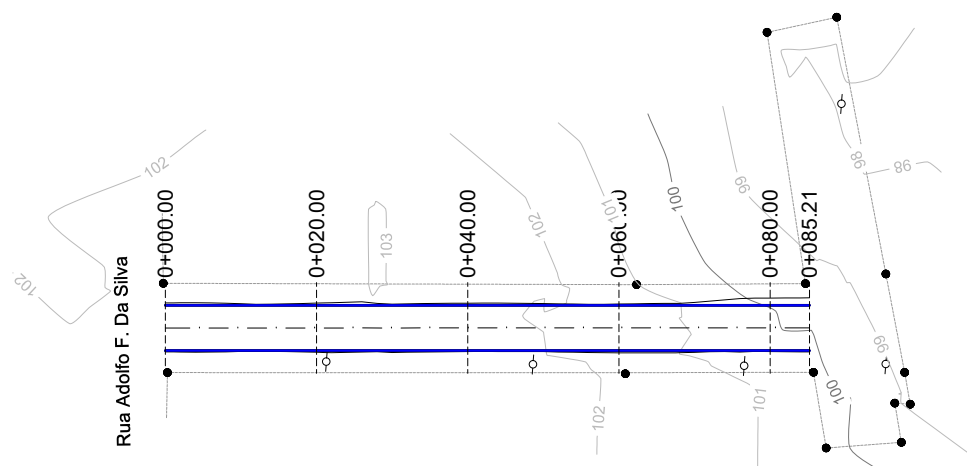
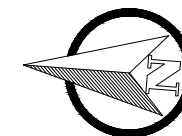
- Norte
- Cerca Existente
- Eixo Projetado
- Poste
- Meio Fio Novo
- Offset de Terraplenagem
- Talude de Terraplenagem

PERFIL

- Perfil Terreno Natural
- Perfil projetado (Pavimento)



TIPO: GEOMÉTRICO	PROPRIETÁRIO:	DATA: 2019
LOCAL: LEOVINO APOLO KERN	RESPONSÁVEL TÉCNICO: 	ESCALA: Horizontal: 1/1000 Vertical: 1/100
TRECHO: Entre Adolfo F. Da Silva Ao Fim Da Rua	HENRIQUE MEZZOMO CREA-RS: 208634	PRANCHA: 1
ÁREA: 85,21m X 6,00m +0,00(BOCAS)= 511,26 m²		



COTAS TN/PROJ.	102,23 102,225	102,76 102,760	102,28 102,276	101,46 101,462	100,13 100,131	
ESTACA	0+000	0+020	0+040	0+060	0+080	0+100
PLANIMET.	TANGENTE L=85.211					

LEGENDA:

PLANTA BAIXA

- Norte
- Cerca Existente
- Eixo Projetado
- Poste
- Meio Fio Novo
- Offset de Terraplenagem
- Talude de Terraplenagem

PERFIL

- Perfil Terreno Natural
- Perfil projetado (Pavimento)



TIPO: TERRAPLENAGEM

LOCAL: LEOVINO APOLO KERN

TRECHO: Entre Adolfo F. Da Silva Ao Fim Da Rua

ÁREA: 85,21m X 6,00m +0,00(BOCAS)= 511,26 m²



PROPRIETÁRIO:

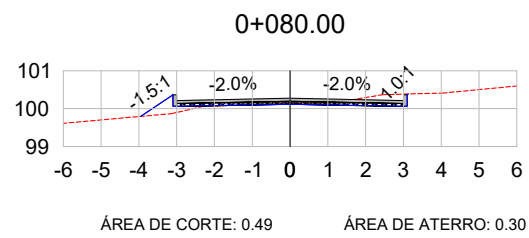
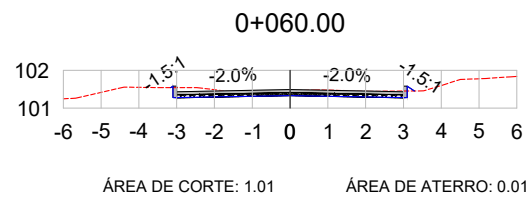
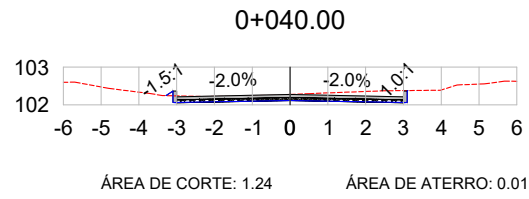
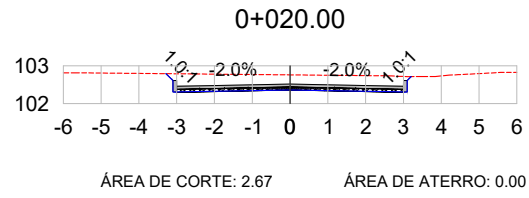
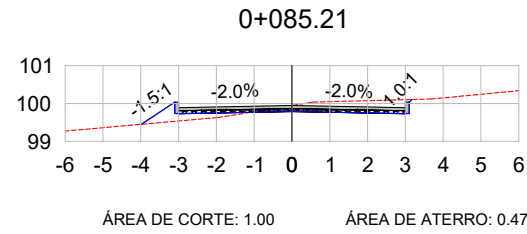
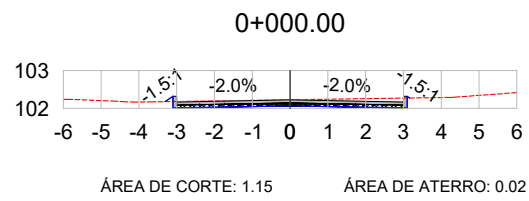
RESPONSÁVEL TÉCNICO:

HENRIQUE MEZZOMO
CREA-RS: 208634

DATA:
2019

ESCALA:
Horizontal:
Vertical:
1/1000
1/100

FRANCHA:
1



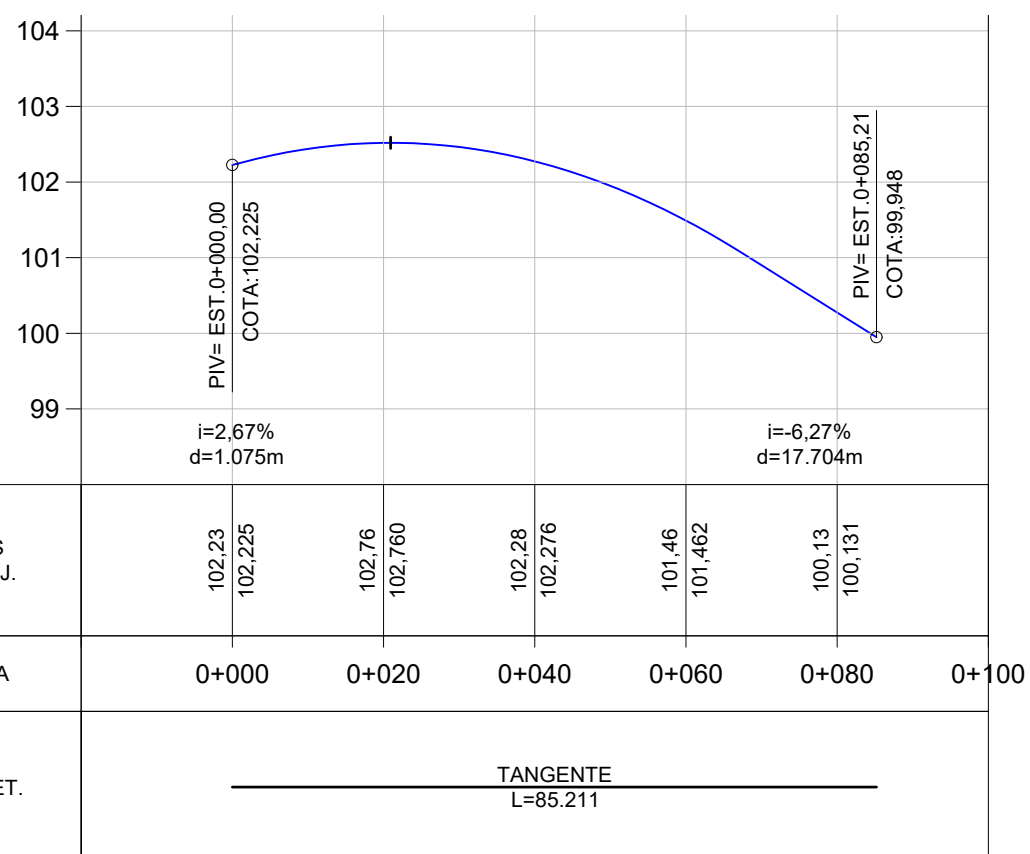
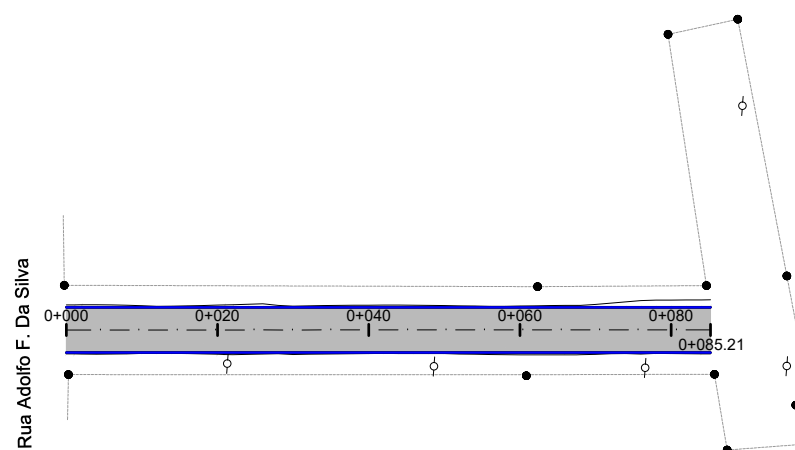
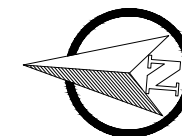
VOL. DE TERRAP. Rua Leovino Apolo Kern							
Estaca	Área de Corte (m²)	Área de Aterro (m²)	Volume de Corte (m3)	Volume de Aterro (m3)	Volum. Corte Acum. (m3)	Volum Aterro Acum. (m3)	Volume Líquido (m3)
0+000,00	1,15	0,02	0,00	0,00	0,00	0,00	0,00
0+020,00	2,67	0,00	38,18	0,16	38,18	0,16	38,02
0+040,00	1,24	0,01	39,03	0,11	77,21	0,27	76,94
0+060,00	1,01	0,01	22,45	0,24	99,66	0,51	99,15
0+080,00	0,49	0,30	15,01	3,15	114,67	3,66	111,01
0+085,21	1,00	0,47	3,90	2,01	118,57	5,67	112,90

LEGENDA:

- TERRENO NATURAL
- TERRENO PROJETADO



TIPO: SEÇÕES TRANSVERSAIS	PROPRIETÁRIO: _____	DATA: 2019
LOCAL: LEOVINO APOLO KERN	RESPONSÁVEL TÉCNICO: HENRIQUE MEZZOMO CREA-RS: 208634	ESCALA: 1/200
TRECHO: Entre Adolfo F. Da Silva Ao Fim Da Rua		FRANCHA: 1
ÁREA: 85,21m X 6,00m +0,00(BOCAS)= 511,26 m²		



LEGENDA:

PLANATA BAIXA

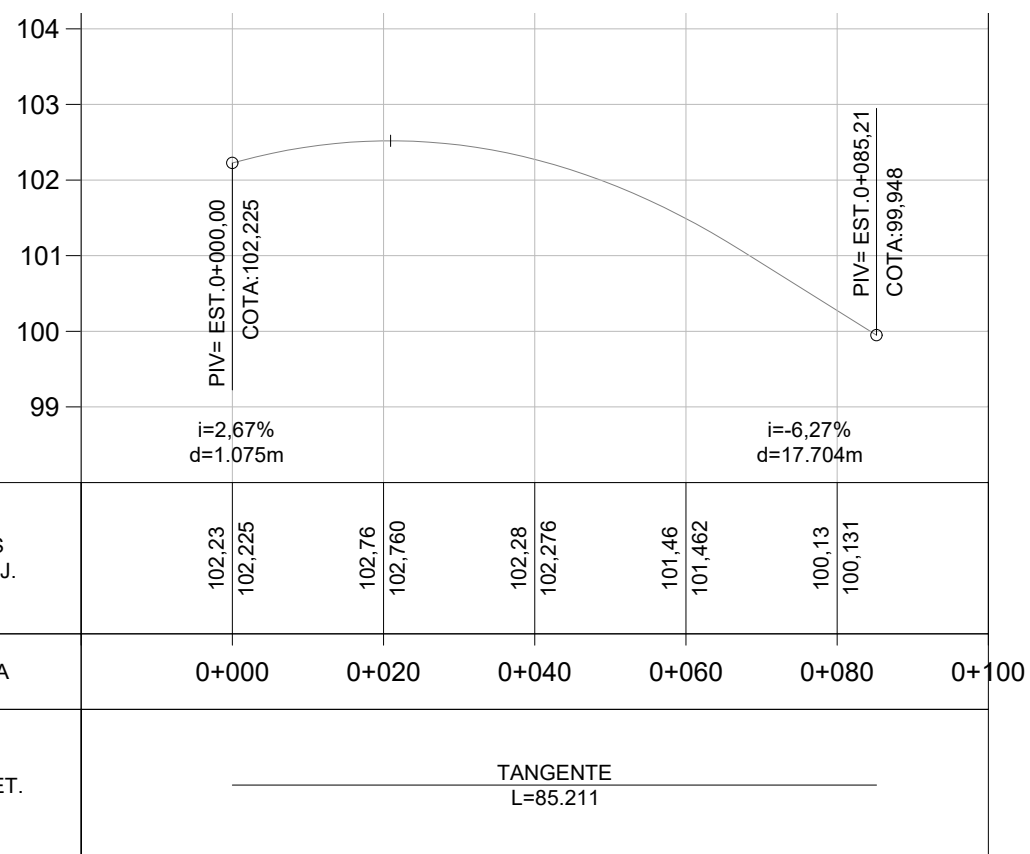
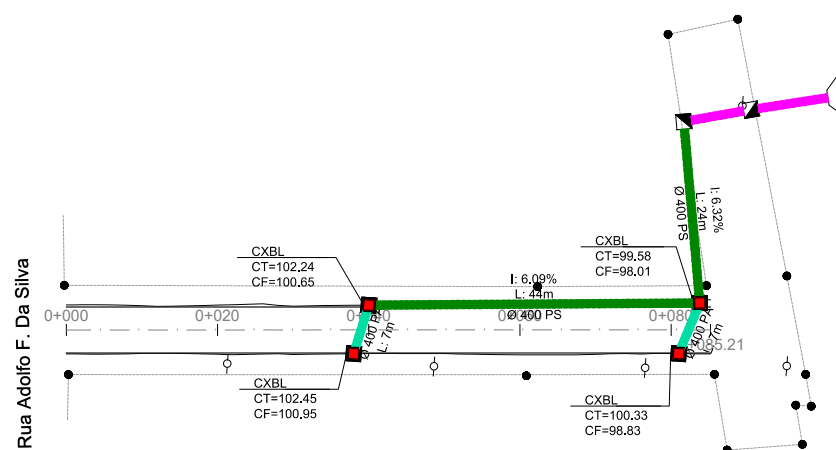
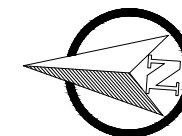
PERFIL LONGITUDINAL

- MEIO FIO NOVO
- SIMBOLO DE NORTE
- CERCA EXISTENTE
- POSTE
- MOURÃO DE DIVISA
- OFSSET DE TERRAPLENAGEM
- PAVIMENTO EM BLOCO INTERT. DE CONCRETO

- PERFIL DO PROJETO



<p>TIPO: PAVIMENTAÇÃO</p> <p>LOCAL: LEOVINO APOLO KERN</p> <p>TRECHO: Entre Adolfo F. Da Silva Ao Fim Da Rua</p> <p>ÁREA: 85,21m X 6,00m +0,00(BOCAS)= 511,26 m²</p>	<p>PROPRIETÁRIO:</p> <p>RESPONSÁVEL TÉCNICO:</p> <p style="text-align: center;"> HENRIQUE MEZZOMO CREA-RS: 208634</p>	<p>DATA: 2019</p> <p>ESCALA: Horizontal: 1/1000 Vertical: 1/100</p> <p>FRANCHA: 1</p>
---	---	---



LEGENDA

LEGENDA:

- Bueiro Simples PS1 Ø400mm
- Bueiro Simples PA1 Ø400mm
- Bueiro Simples PS1 Ø600mm
- Bueiro Simples PA1 Ø600mm
- Caixa Coletora 0,80 x 0,80 (Interna)
- Caixa Coletora Mista

- Caixa Projetada em outrs rua
- Caixa Coletora Existente
- Rede Coletora Existente



TIPO: DRENAGEM

LOCAL: LEOVINO APOLO KERN

TRECHO: Entre Adolfo F. Da Silva Ao Fim Da Rua

ÁREA: 85,21m X 6,00m +0,00(BOCAS)= 511,26 m²

PROPRIETÁRIO:

RESPONSÁVEL TÉCNICO:

HENRIQUE MEZZOMO
CREA-RS: 208634

DATA: 2019

ESCALA: Horizontal: 1/1000 Vertical: 1/100

FRANCHA: 1