

ESTADO DO RIO GRANDE DO SUL

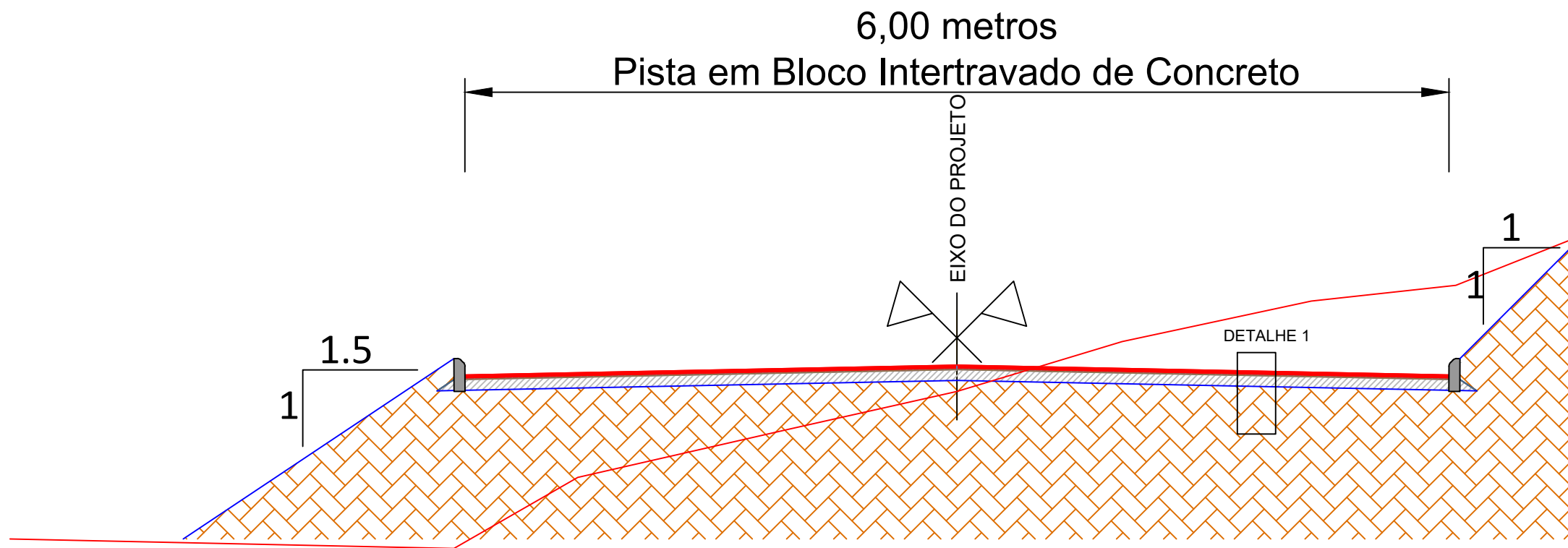


PROJETO DE PAVIMENTAÇÃO

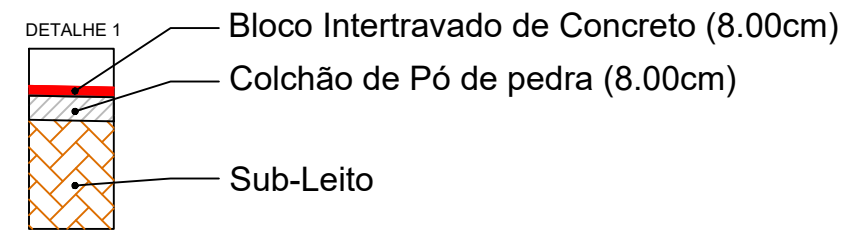
LOCAL: VALDOMIRO MÉRCIO PEREIRA (La Salle)


TRECHO: Entre Anselmo Schuller E Carlos L. Voges

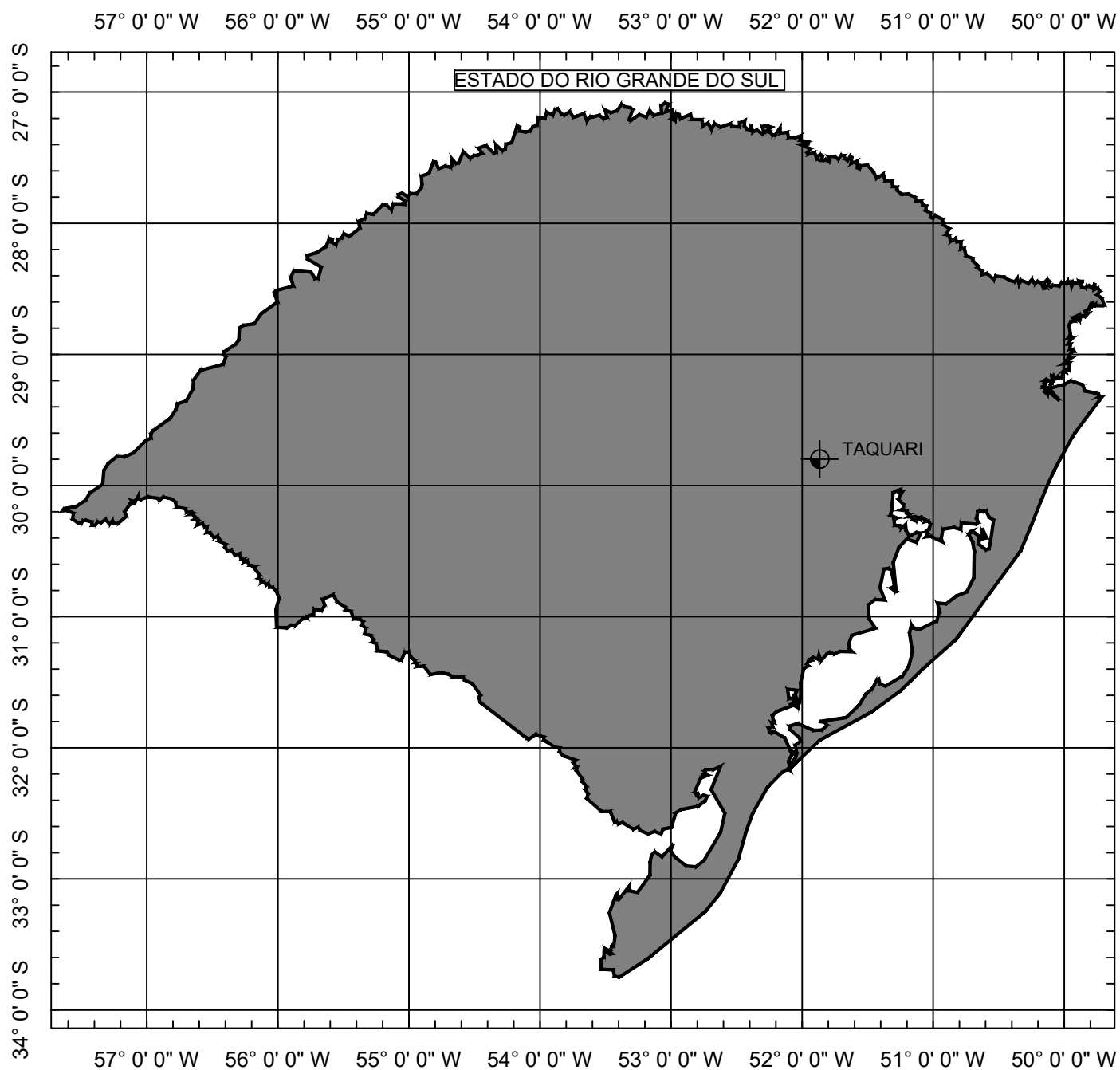
ÁREA: 135,58m X 6,00m +0,00(BOCAS)= 813,48 m²



SEÇÃO TIPO DE PAVIMENTAÇÃO
SEM ESCALA



| | | |
|--|---|-----------------------|
| TIPO: SEÇÃO TIPO PAVIMENTAÇÃO | PROPRIETÁRIO: _____ | DATA: 2019 |
| LOCAL: VALDOMIRO MÉRCIO PEREIRA (La Salle) | RESPONSÁVEL TÉCNICO:  HENRIQUE MEZZOMO CREA-RS: 208634 | ESCALA: SEM ESCALA |
| TRECHO: Entre Anselmo Schuller E Carlos L. Voges | | PRANCHA: Única |
| ÁREA: 135,58m X 6,00m +0,00(BOCAS)= 813,48 m² | | |




SITUAÇÃO
Sem escala



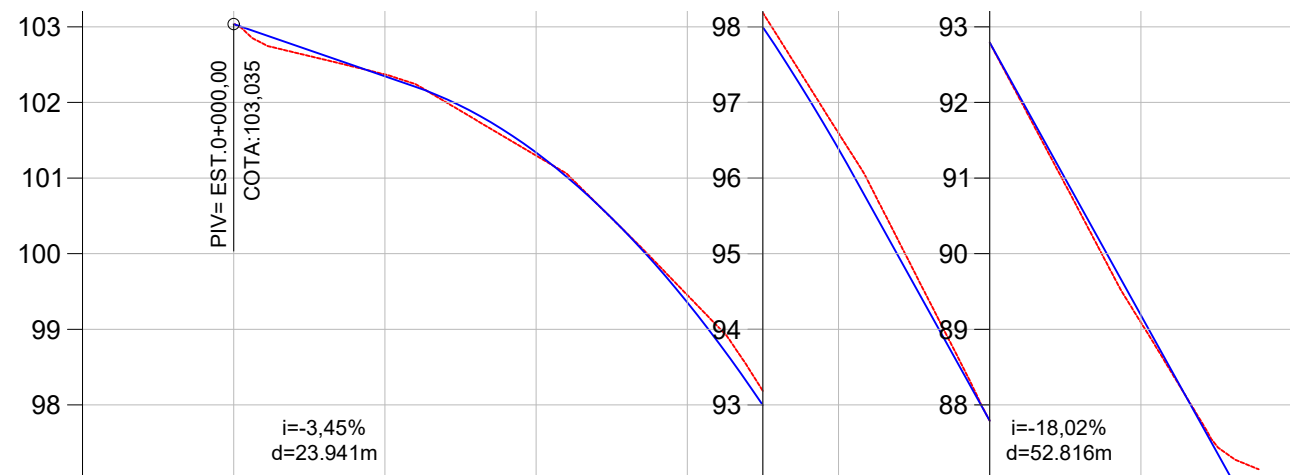
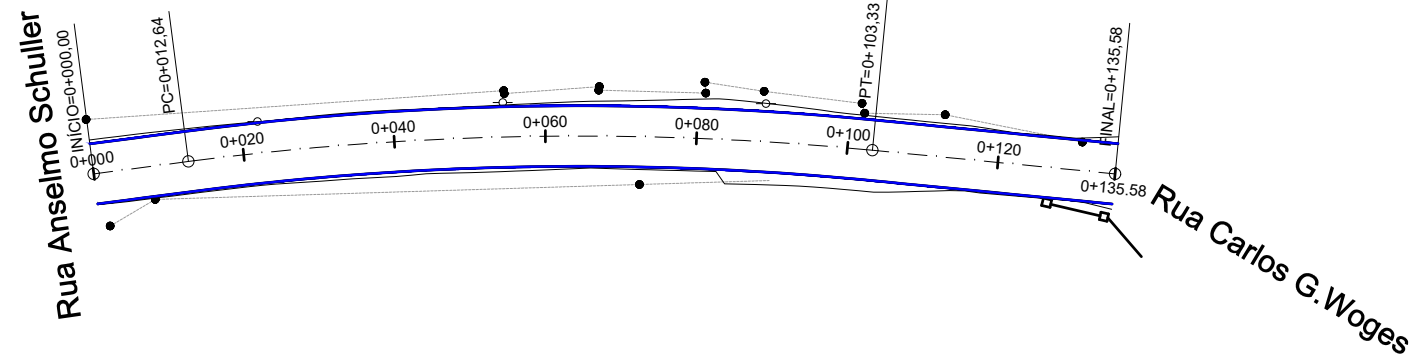

LOCALIZAÇÃO
Sem escala

LEGENDA:



| | | | |
|--|--|---|------------|
| SITUAÇÃO E LOCALIZAÇÃO | | PROPRIETÁRIO: | DATA: |
| LOCAL: VALDOMIRO MÉRCIO PEREIRA (La Salle) | | _____ | 2019 |
| TRECHO: Entre Anselmo Schuller E Carlos L. Voges | | RESPONSÁVEL TÉCNICO: | ESCALA: |
| ÁREA: 135,58m X 6,00m +0,00(BOCAS)= 813,48 m² | |  | SEM ESCALA |
| | | | PRANCHA: |
| | | | Única |

HENRIQUE MEZZOMO
CREA-RS: 208634



| | | | | | | | | | | | | | | |
|-------------------|----------------------|---------|-----------------------|---------|--------|---------|-------|--------|----------------------|--------|-------|--------|-------|--------|
| COTAS TN/PROJ. | 103,04 | 103,035 | 102,37 | 102,370 | 101,30 | 101,297 | 99,45 | 99,454 | 96,60 | 96,595 | 92,79 | 92,792 | 89,09 | 89,093 |
| ESTACA | 0+000 | | 0+020 | | 0+040 | | 0+060 | | 0+080 | | 0+100 | | 0+120 | 0+140 |
| PLANIMET. | TANGENTE L=12.635 | | R=400,000 D=90,699 | | | | | | TANGENTE L=32.249 | | | | | |

LEGENDA:

PLANTA BAIXA

- Norte
- 0+020 Eixo Projetado
- Meio Fio Novo
- Offset de Terraplenagem
- Talude de Terraplenagem
- Cerca Existente
- Poste

PERFIL

- Perfil Terreno Natural
- Perfil projetado (Pavimento)



TIPO: GEOMÉTRICO

LOCAL: VALDOMIRO MÉRCIO PEREIRA (La Salle)

TRECHO: Entre Anselmo Schuller E Carlos L. Voges

ÁREA: 135,58m X 6,00m +0,00(BOCAS)= 813,48 m²



PROPRIETÁRIO:

RESPONSÁVEL TÉCNICO:

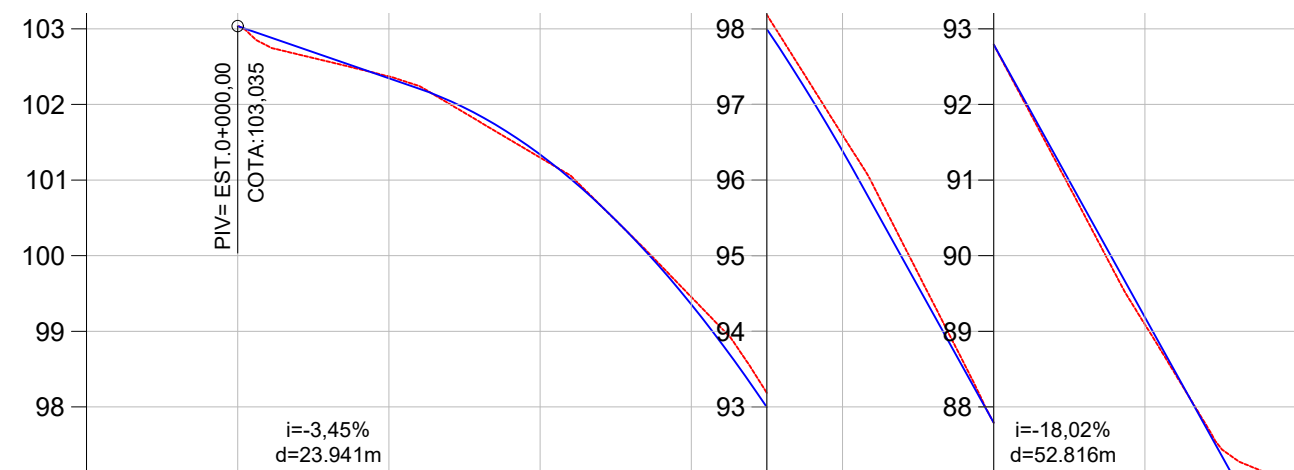
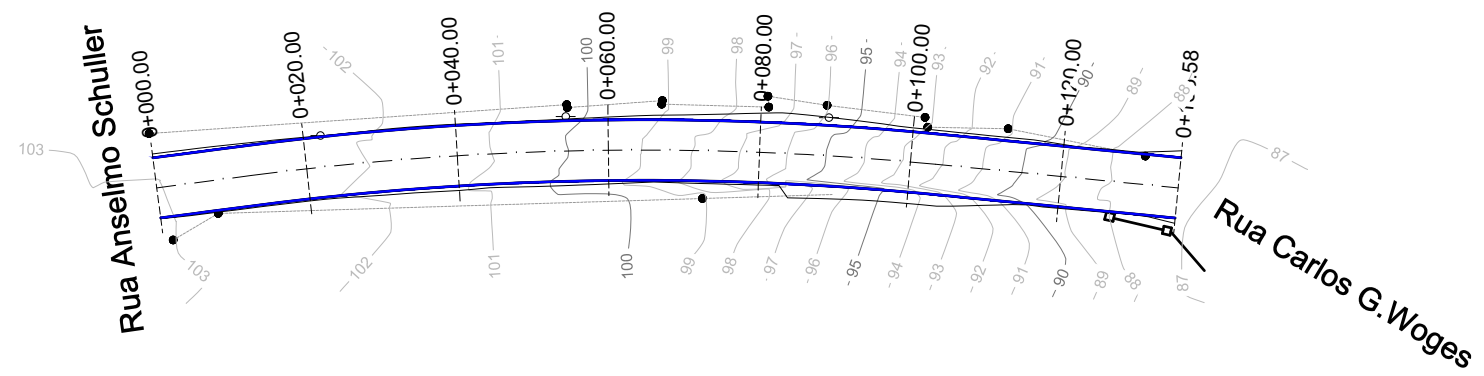
Henrique Mezzomo

HENRIQUE MEZZOMO
CREA-RS: 208634

DATA: 2019

ESCALA:
Horizontal: 1/1000
Vertical: 1/100

FRANCHA: 1



| | | | | | | | | | | | | | | |
|----------------|----------------------|---------|-----------------------|---------|--------|---------|-------|--------|----------------------|--------|-------|--------|-------|--------|
| COTAS TN/PROJ. | 103,04 | 103,035 | 102,37 | 102,370 | 101,30 | 101,297 | 99,45 | 99,454 | 96,60 | 96,595 | 92,79 | 92,792 | 89,09 | 89,093 |
| ESTACA | 0+000 | | 0+020 | | 0+040 | | 0+060 | | 0+080 | | 0+100 | | 0+120 | 0+140 |
| PLANIMET. | TANGENTE L=12.635 | | R=400,000 D=90,699 | | | | | | TANGENTE L=32.249 | | | | | |

LEGENDA:

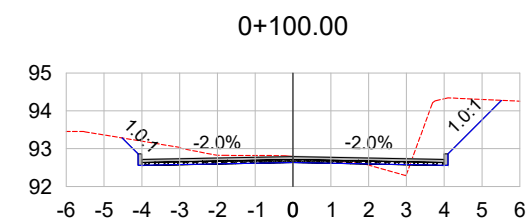
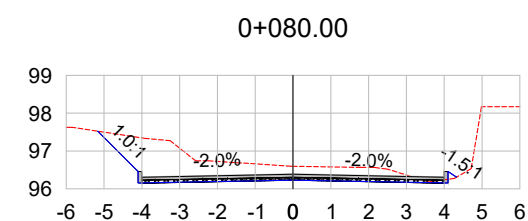
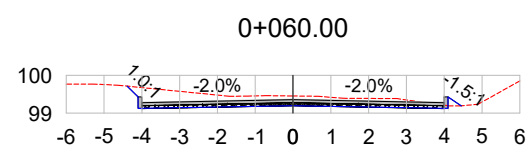
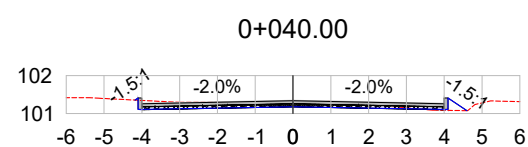
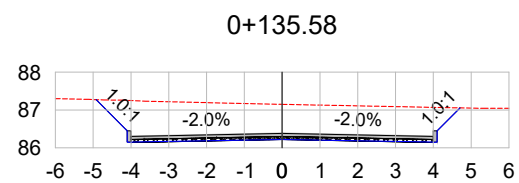
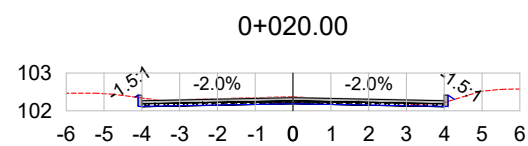
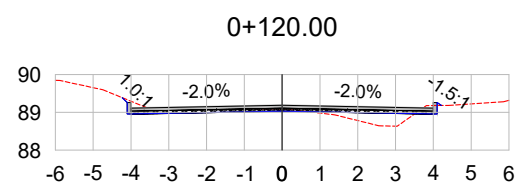
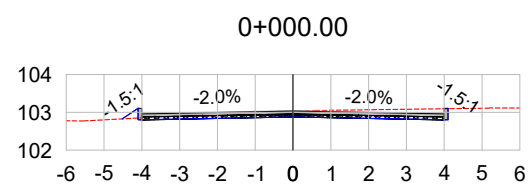
| | | | |
|---|--|--|--|
| <p>PLANTA BAIXA</p> <p> Norte</p> <p> Cerca Existente</p> <p> Eixo Projetado</p> <p> Meio Fio Novo</p> <p> Offset de Terraplenagem</p> <p> Talude de Terraplenagem</p> | | <p>PERFIL</p> <p> Perfil Terreno Natural</p> <p> Perfil projetado (Pavimento)</p> | |
| <p> Poste</p> | | | |

PREFEITURA DE TAQUARI

Pelegri & Mezzomo

CONSULTORIA E PROJETOS

| | | |
|--|--|--|
| <p>TIPO: TERRAPLENAGEM</p> <p>LOCAL: VALDOMIRO MÉRCIO PEREIRA (La Salle)</p> <p>TRECHO: Entre Anselmo Schuller E Carlos L. Voges</p> <p>ÁREA: 135,58m X 6,00m +0,00(BOCAS)= 813,48 m²</p> | <p>PROPRIETÁRIO:</p> <p>RESPONSÁVEL TÉCNICO:</p> <p style="text-align: center;"> HENRIQUE MEZZOMO CREA-RS: 208634</p> | <p>DATA: 2019</p> <p>ESCALA: Horizontal: 1/1000 Vertical: 1/100</p> <p>FRANCHA: 1</p> |
|--|--|--|



VOL. DE TERRAP. Rua Ver. Valdomiro Mercio Pereira

| Estaca | Área de Corte (m ²) | Área de Aterro (m ²) | Volume de Corte (m ³) | Volume de Aterro (m ³) | Volum. Corte Acum. (m ³) | Volum Aterro Acum. (m ³) | Volume Líquido (m ³) |
|----------|---------------------------------|----------------------------------|-----------------------------------|------------------------------------|--------------------------------------|--------------------------------------|----------------------------------|
| 0+000,00 | 1,40 | 0,05 | 0,00 | 0,00 | 0,00 | 0,00 | 0,00 |
| 0+020,00 | 1,11 | 0,02 | 25,12 | 0,71 | 25,12 | 0,71 | 24,40 |
| 0+040,00 | 0,97 | 0,10 | 20,84 | 1,15 | 45,96 | 1,86 | 44,10 |
| 0+060,00 | 2,37 | 0,04 | 33,44 | 1,39 | 79,40 | 3,25 | 76,16 |
| 0+080,00 | 4,38 | 0,02 | 67,74 | 0,66 | 147,14 | 3,91 | 143,24 |
| 0+100,00 | 3,82 | 0,18 | 82,07 | 2,03 | 229,21 | 5,93 | 223,28 |
| 0+120,00 | 0,64 | 0,51 | 44,58 | 6,94 | 273,79 | 12,87 | 260,92 |
| 0+135,58 | 8,46 | 0,00 | 70,90 | 4,01 | 344,69 | 16,88 | 327,80 |

LEGENDA:

PLANTA BAIXA

- TERRENO NATURAL
- CERCA EXISTENTE
- Eixo Projetado
- Poste
- Meio Fio Novo
- Offset de Terraplenagem
- Talude de Terraplenagem

PERFIL

- Perfil Terreno Natural
- Perfil projetado (Pavimento)



TIPO: SEÇÕES TRANSVERSAIS

LOCAL: VALDOMIRO MÉRCIO PEREIRA (La Salle)

TRECHO: Entre Anselmo Schuller E Carlos L. Voges

ÁREA: 135,58m X 6,00m +0,00(BOCAS)= 813,48 m²

PROPRIETÁRIO:

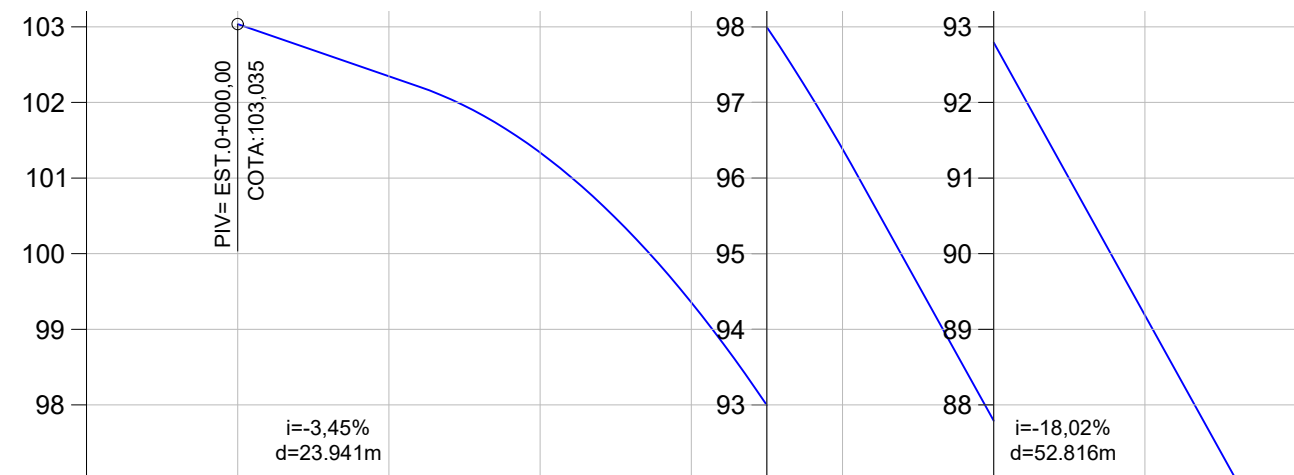
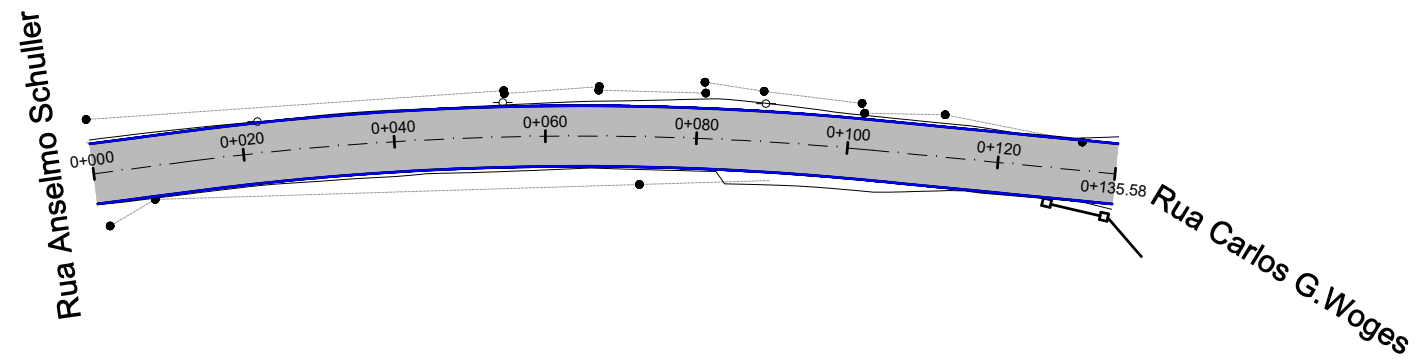

RESPONSÁVEL TÉCNICO:

HENRIQUE MEZZOMO
CREA-RS: 208634

DATA: 2019

ESCALA: 1/200

FRANCHA: 1



| | | | | | | | | | | | | | | |
|-------------------|----------------------|---------|-----------------------|---------|--------|---------|-------|--------|----------------------|--------|-------|--------|-------|--------|
| COTAS TN/PROJ. | 103,04 | 103,035 | 102,37 | 102,370 | 101,30 | 101,297 | 99,45 | 99,454 | 96,60 | 96,595 | 92,79 | 92,792 | 89,09 | 89,093 |
| ESTACA | 0+000 | | 0+020 | | 0+040 | | 0+060 | | 0+080 | | 0+100 | | 0+120 | 0+140 |
| PLANIMET. | TANGENTE L=12.635 | | R=400,000 D=90,699 | | | | | | TANGENTE L=32.249 | | | | | |

LEGENDA:

PLANATA BAIXA

PERFIL LONGITUDINAL

- MEIO FIO NOVO
- SIMBOLO DE NORTE
- CERCA EXISTENTE
- POSTE
- MOURÃO DE DIVISA
- OFSSET DE TERRAPLENAGEM
- PAVIMENTO EM BLOCO INTERT. DE CONCRETO

- PERFIL DO PROJETO



TIPO: PAVIMENTAÇÃO

LOCAL: VALDOMIRO MÉRCIO PEREIRA (La Salle)

TRECHO: Entre Anselmo Schuller E Carlos L. Voges

ÁREA: 135,58m X 6,00m +0,00(BOCAS)= 813,48 m²

PROPRIETÁRIO:

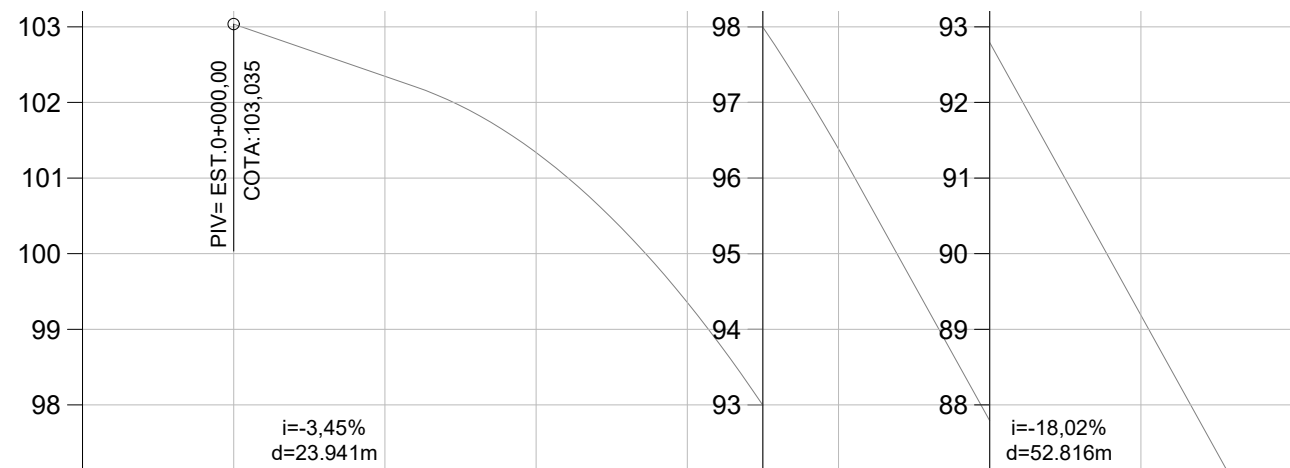
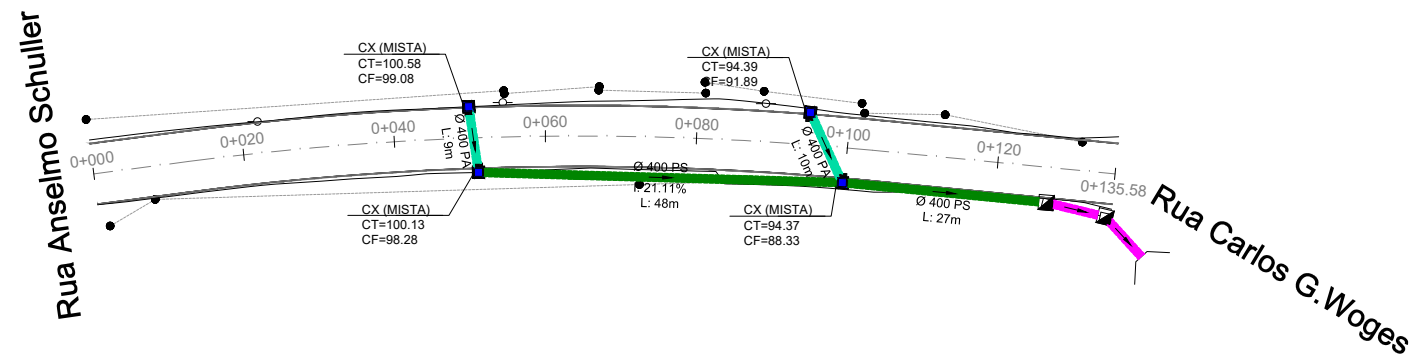
RESPONSÁVEL TÉCNICO:

HENRIQUE MEZZOMO
CREA-RS: 208634

DATA: 2019

ESCALA:
Horizontal: 1/1000
Vertical: 1/100

FRANCHA: 1



| | | | | | | | | | | | | | | |
|-------------------|----------------------|---------|-----------------------|---------|--------|---------|-------|--------|----------------------|--------|-------|--------|-------|--------|
| COTAS TN/PROJ. | 103,04 | 103,035 | 102,37 | 102,370 | 101,30 | 101,297 | 99,45 | 99,454 | 96,60 | 96,595 | 92,79 | 92,792 | 89,09 | 89,093 |
| ESTACA | 0+000 | | 0+020 | | 0+040 | | 0+060 | | 0+080 | | 0+100 | | 0+120 | 0+140 |
| PLANIMET. | TANGENTE L=12.635 | | R=400,000 D=90,699 | | | | | | TANGENTE L=32.249 | | | | | |

LEGENDA

LEGENDA:

- Bueiro Simples PS1 Ø400mm
- Bueiro Simples PA1 Ø400mm
- Bueiro Simples PS1 Ø600mm
- Bueiro Simples PA1 Ø600mm
- Caixa Coletora 0,80 x 0,80 (Interna)
- Caixa Coletora Mista

- Caixa Projetada em outrs rua
- Caixa Coletora Existente
- Rede Coletora Existente



TIPO: DRENAGEM

LOCAL: VALDOMIRO MÉRCIO PEREIRA (La Salle)

TRECHO: Entre Anselmo Schuller E Carlos L. Voges

ÁREA: 135,58m X 6,00m +0,00(BOCAS)= 813,48 m²

PROPRIETÁRIO:

RESPONSÁVEL TÉCNICO:

HENRIQUE MEZZOMO
CREA-RS: 208634

DATA: 2019

ESCALA:
Horizontal: 1/1000
Vertical: 1/100

FRANCHA: 1