

ESTADO DO RIO GRANDE DO SUL

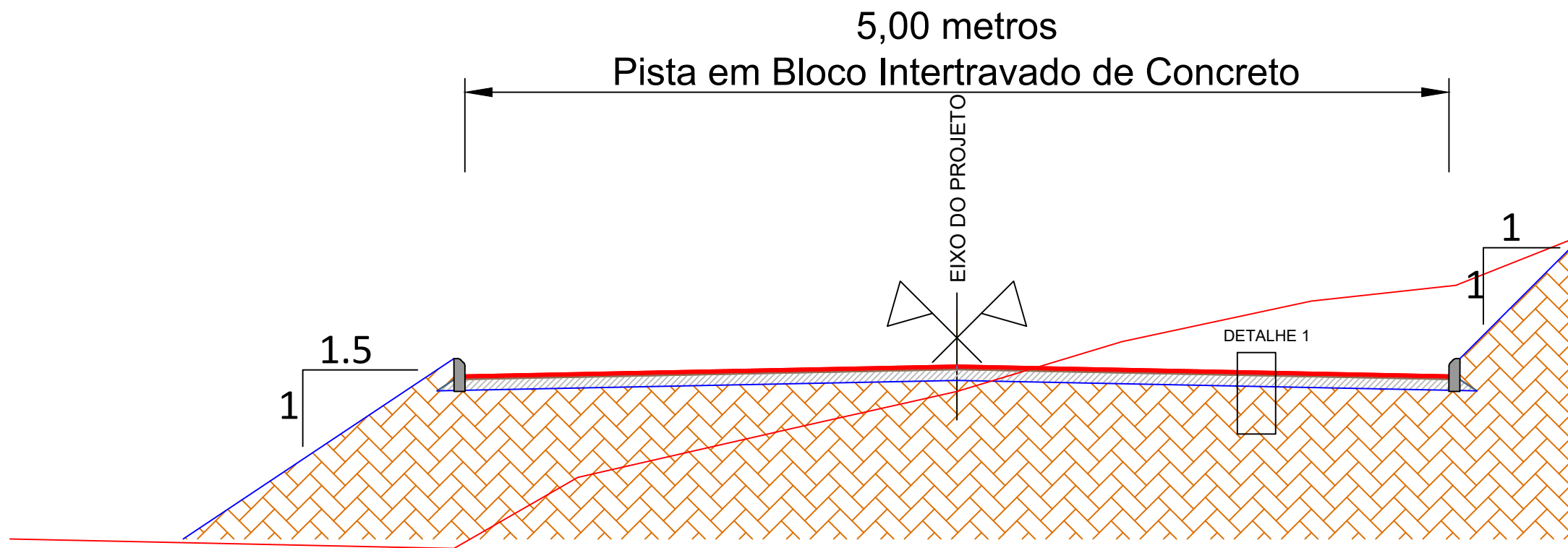


# PROJETO DE PAVIMENTAÇÃO

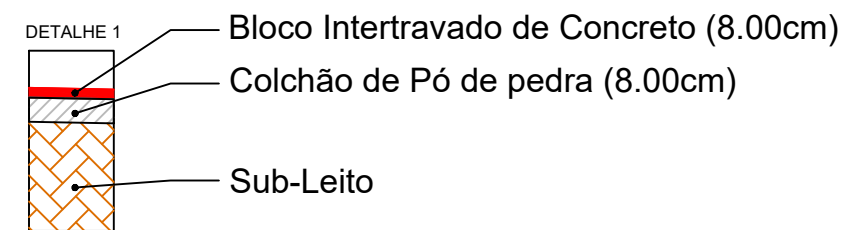
LOCAL: JOÃO ROSA




TRECHO: Entre Pedro Damião Ramos Ao Fim Da Rua

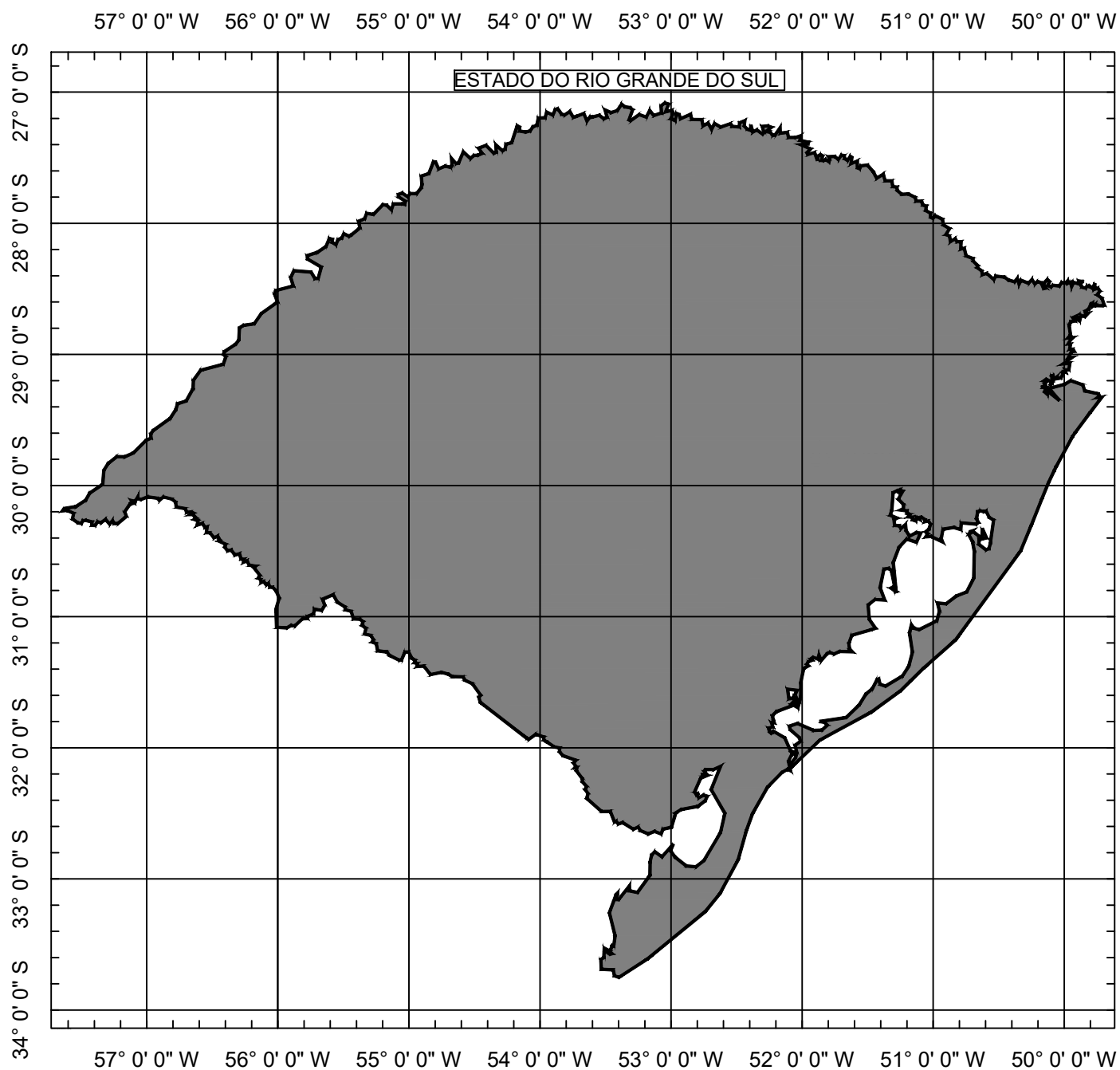
ÁREA: 126,71m X 5,00m +30,22(BOCAS)= 663,77 m<sup>2</sup>



SEÇÃO TIPO DE PAVIMENTAÇÃO  
SEM ESCALA



			
TIPO: SEÇÃO TIPO PAVIMENTAÇÃO		PROPRIETÁRIO: _____	DATA: 2019
LOCAL: JOÃO ROSA		RESPONSÁVEL TÉCNICO:  <b>HENRIQUE MEZZOMO</b> CREA-RS: 208634	ESCALA: SEM ESCALA
TRECHO: Entre Pedro Damião Ramos Ao Fim Da Rua ÁREA: 126,71m X 5,00m +30,22(BOCAS)= 663,77 m²			PRANCHA: Única



SITUAÇÃO  
Sem escala




LOCALIZAÇÃO  
Sem escala

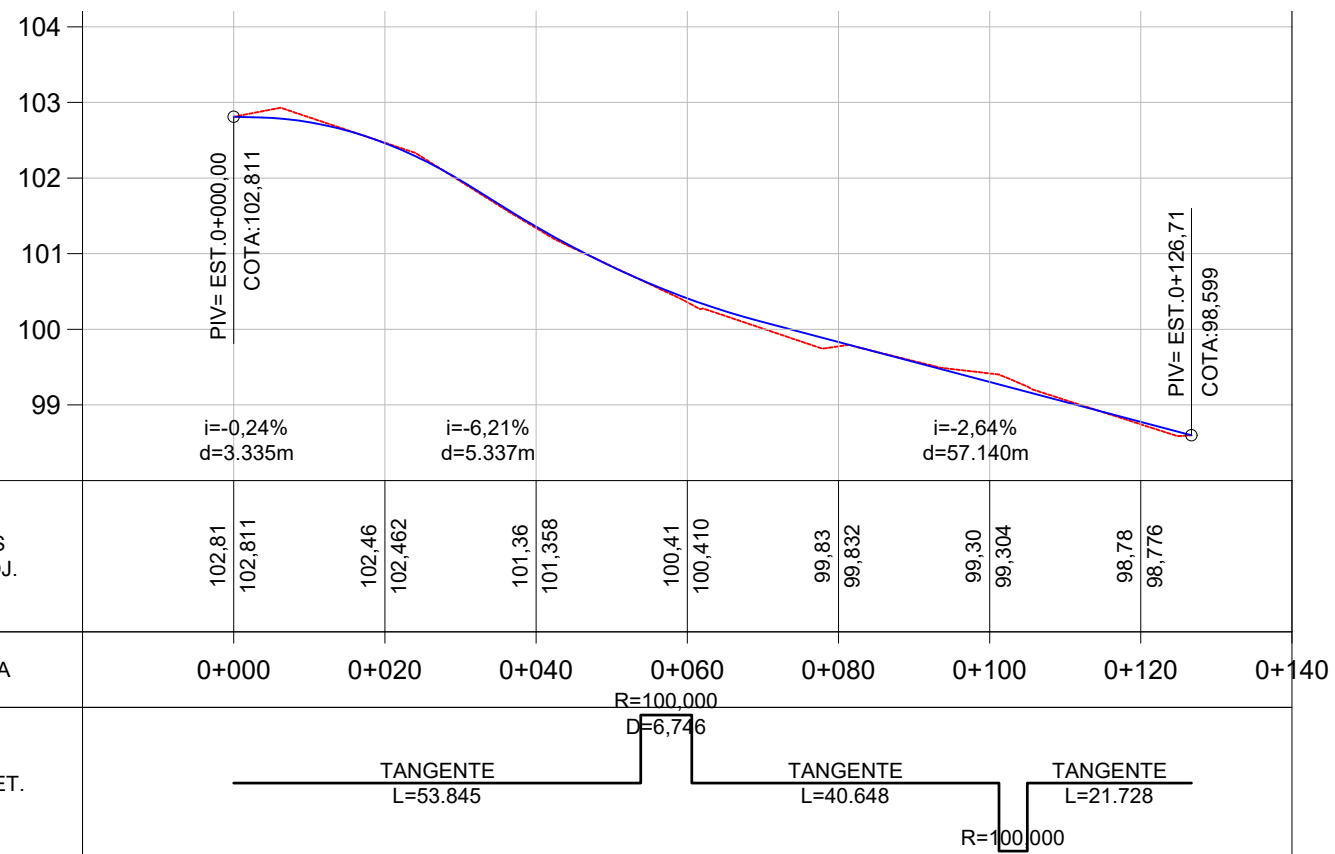
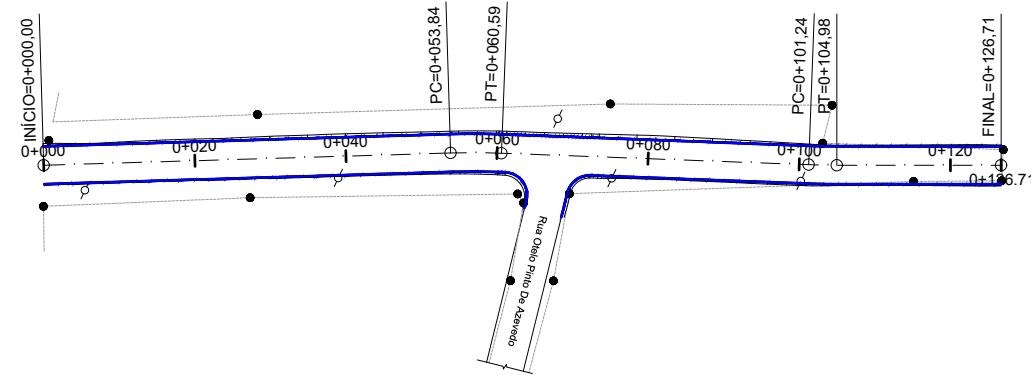
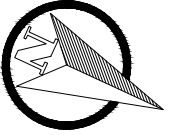
LEGENDA:



TIPO:	SITUAÇÃO E LOCALIZAÇÃO
LOCAL:	JOÃO ROSA
TRECHO:	Entre Pedro Damião Ramos Ao Fim Da Rua
ÁREA:	126,71m X 5,00m +30,22(BOCAS)= 663,77 m <sup>2</sup>

PROPRIETÁRIO:	_____
RESPONSÁVEL TÉCNICO:	 HENRIQUE MEZZOMO CREA-RS: 208634

DATA:	2019
ESCALA:	SEM ESCALA
PRANCHA:	Única



LEGENDA:

PLANTA BAIXA

- Norte
- Cerca Existente
- Eixo Projetado
- Poste
- Meio Fio Novo
- Offset de Terraplenagem
- Talude de Terraplenagem

PERFIL

- Perfil Terreno Natural
- Perfil projetado (Pavimento)



TIPO: GEOMÉTRICO

LOCAL: JOÃO ROSA

TRECHO: Entre Pedro Damiano Ramos Ao Fim Da Rua

ÁREA: 126,71m X 5,00m +30,22(BOCAS)= 663,77 m<sup>2</sup>



PROPRIETÁRIO: \_\_\_\_\_

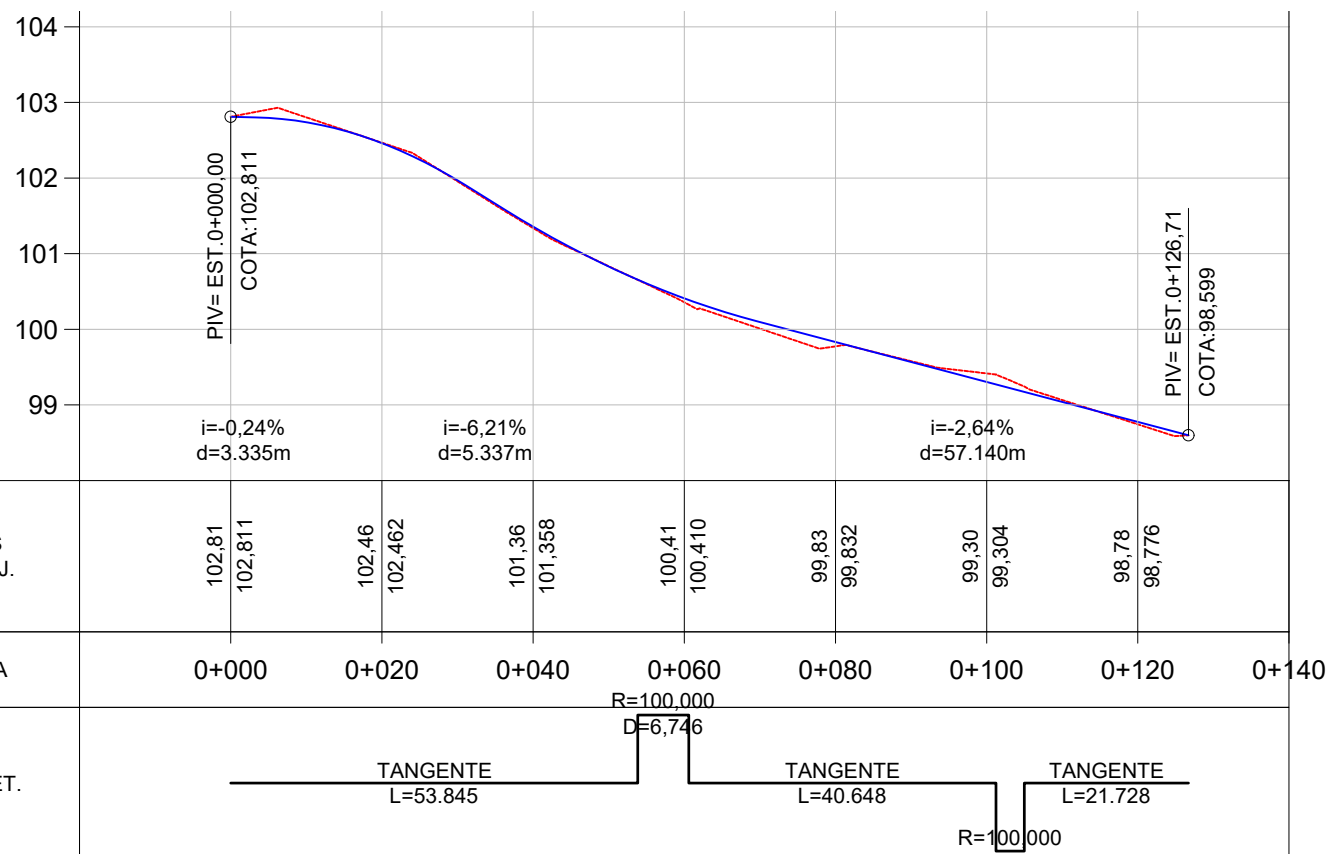
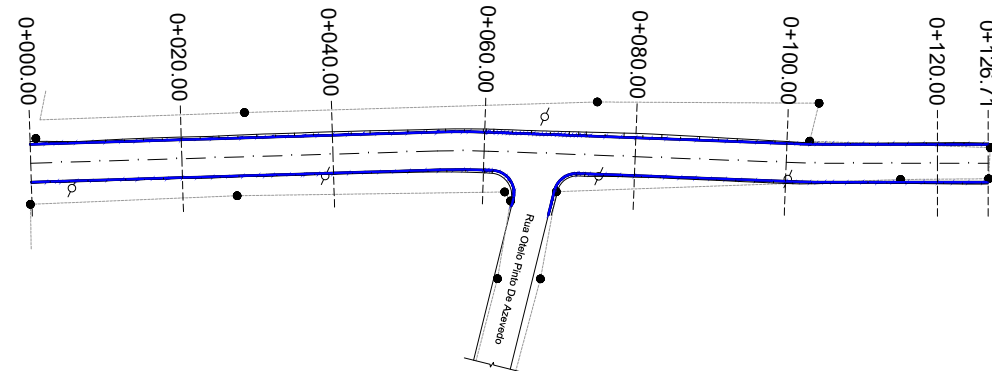
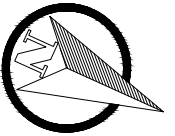
RESPONSÁVEL TÉCNICO:

HENRIQUE MEZZOMO  
CREA-RS: 208634

DATA: 2019

ESCALA: Horizontal: 1/1000 Vertical: 1/100

PRANCHA: 1



LEGENDA:

**PLANTA BAIXA**

- Norte
- Cerca Existente
- Eixo Projetado
- Poste
- Meio Fio Novo
- Offset de Terraplenagem
- Talude de Terraplenagem

**PERFIL**

- Perfil Terreno Natural
- Perfil projetado (Pavimento)



TIPO: **TERRAPLENAGEM**

LOCAL: JOÃO ROSA

TRECHO: Entre Pedro Damiano Ramos Ao Fim Da Rua

ÁREA: 126,71m X 5,00m +30,22(BOCAS)= 663,77 m<sup>2</sup>



PROPRIETÁRIO: \_\_\_\_\_

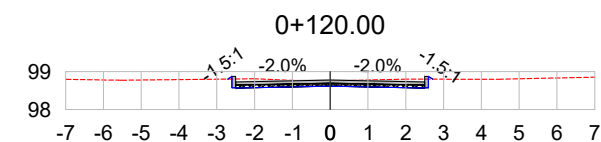
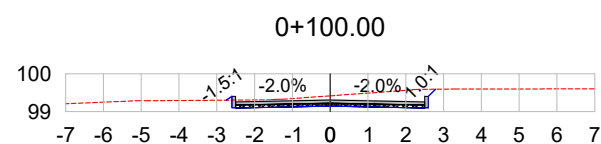
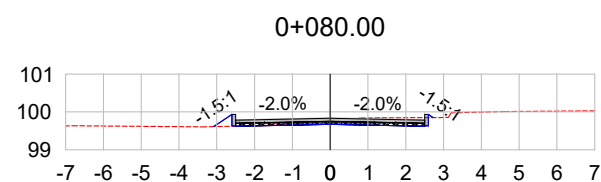
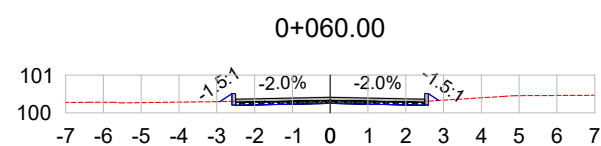
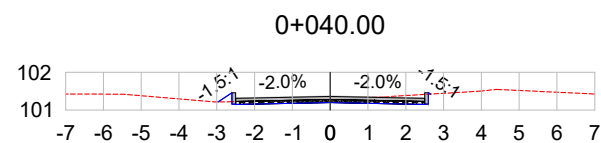
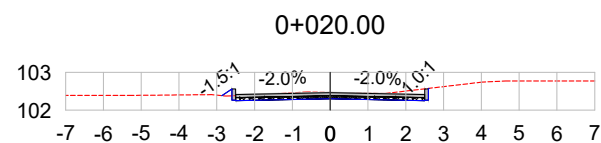
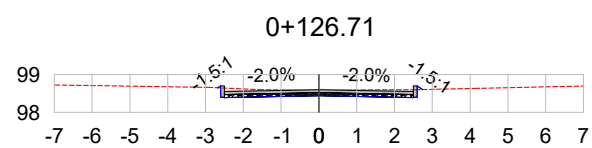
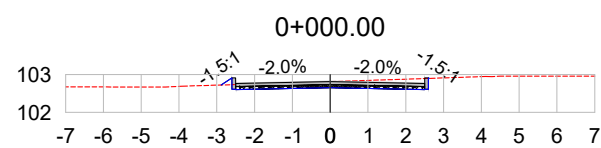
RESPONSÁVEL TÉCNICO:

**HENRIQUE MEZZOMO**  
CREA-RS: 208634

DATA: 2019

ESCALA:  
Horizontal: 1/1000  
Vertical: 1/100

PRANCHA: **1**



VOL. DE TERRAP. Rua João Rosa							
Estaca	Área de Corte (m <sup>2</sup> )	Área de Aterro (m <sup>2</sup> )	Volume de Corte (m <sup>3</sup> )	Volume de Aterro (m <sup>3</sup> )	Volum. Corte Acum. (m <sup>3</sup> )	Volum. Aterro Acum. (m <sup>3</sup> )	Volume Líquido (m <sup>3</sup> )
0+000,00	0,97	0,00	0,00	0,00	0,00	0,00	0,00
0+020,00	0,94	0,00	19,14	0,00	19,14	0,00	19,14
0+040,00	0,81	0,00	17,53	0,00	36,68	0,00	36,68
0+060,00	0,52	0,00	13,26	0,00	49,94	0,00	49,94
0+080,00	0,58	0,00	10,93	0,00	60,87	0,00	60,87
0+100,00	1,61	0,00	21,89	0,00	82,76	0,00	82,76
0+120,00	0,99	0,00	26,04	0,00	108,80	0,00	108,80
0+126,71	0,99	0,00	6,64	0,00	115,45	0,00	115,45

LEGENDA:

- TERRENO NATURAL
- TERRENO PROJETADO



TIPO: SEÇÕES TRANSVERSAIS

LOCAL: JOÃO ROSA

TRECHO: Entre Pedro Damiano Ramos Ao Fim Da Rua

ÁREA: 126,71m X 5,00m +30,22(BOCAS)= 663,77 m<sup>2</sup>

PROPRIETÁRIO: \_\_\_\_\_

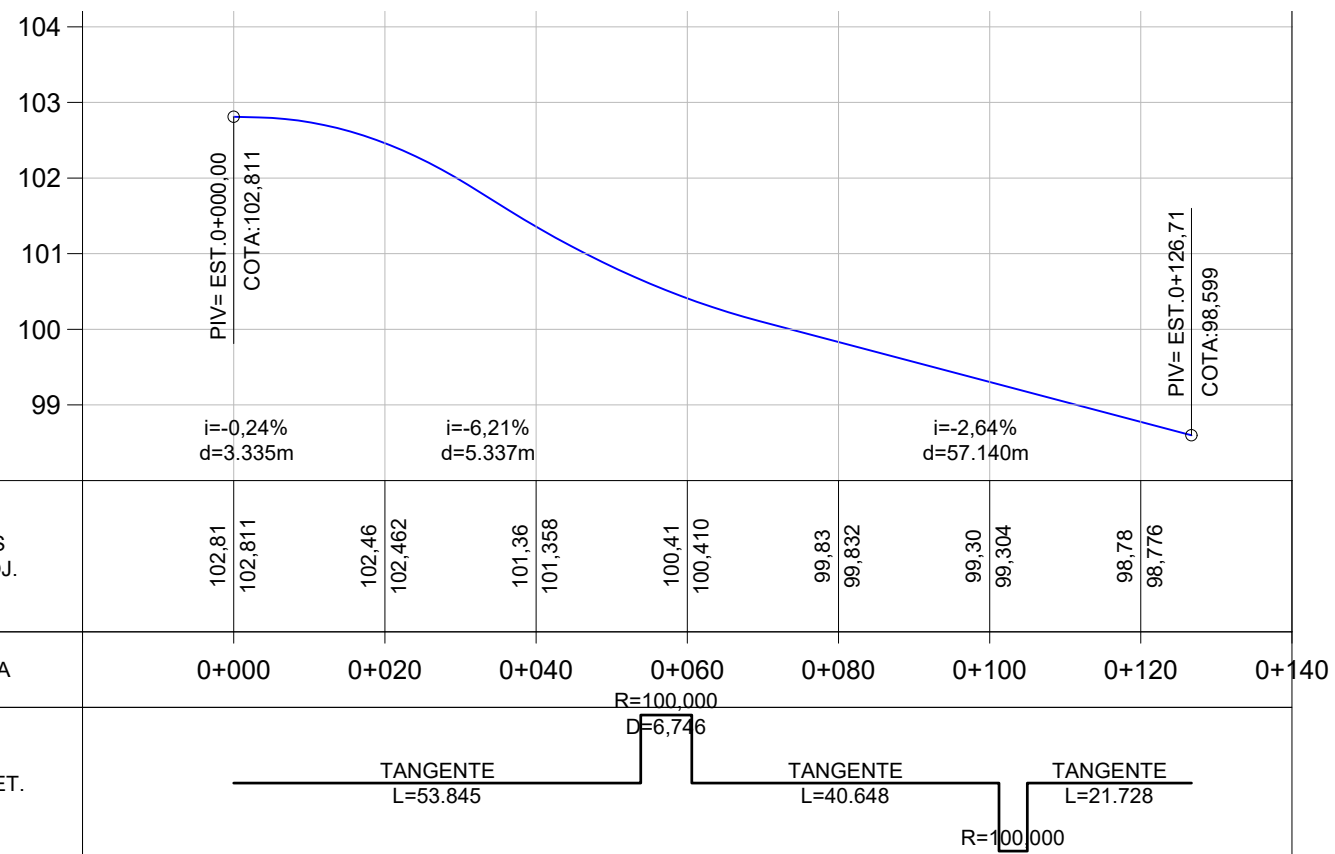
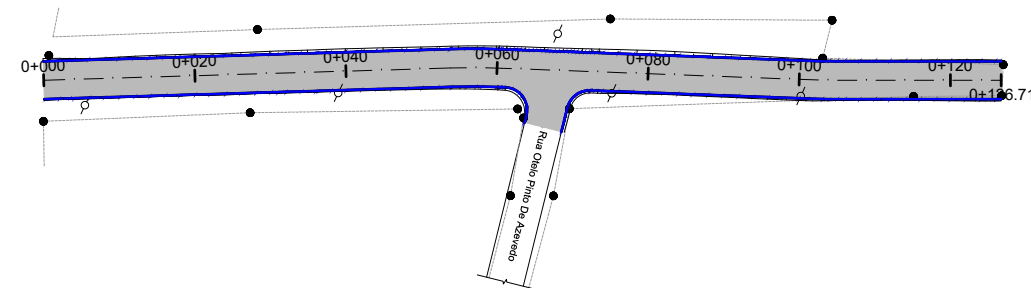
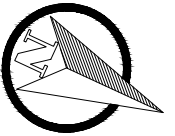
RESPONSÁVEL TÉCNICO:

HENRIQUE MEZZOMO  
CREA-RS: 208634

DATA: 2019

ESCALA: 1/200

FRANCHA: 1



LEGENDA:

PLANATA BAIXA

PERFIL LONGITUDINAL

- MEIO FIO NOVO
- SIMBOLO DE NORTE
- CERCA EXISTENTE
- POSTE
- MOURÃO DE DIVISA
- OFSSET DE TERRAPLENAGEM
- PAVIMENTO EM BLOCO INTERT. DE CONCRETO

PERFIL DO PROJETO



TIPO: PAVIMENTAÇÃO

LOCAL: JOÃO ROSA

TRECHO: Entre Pedro Damiano Ramos Ao Fim Da Rua

ÁREA: 126,71m X 5,00m +30,22(BOCAS)= 663,77 m²

PROPRIETÁRIO: \_\_\_\_\_

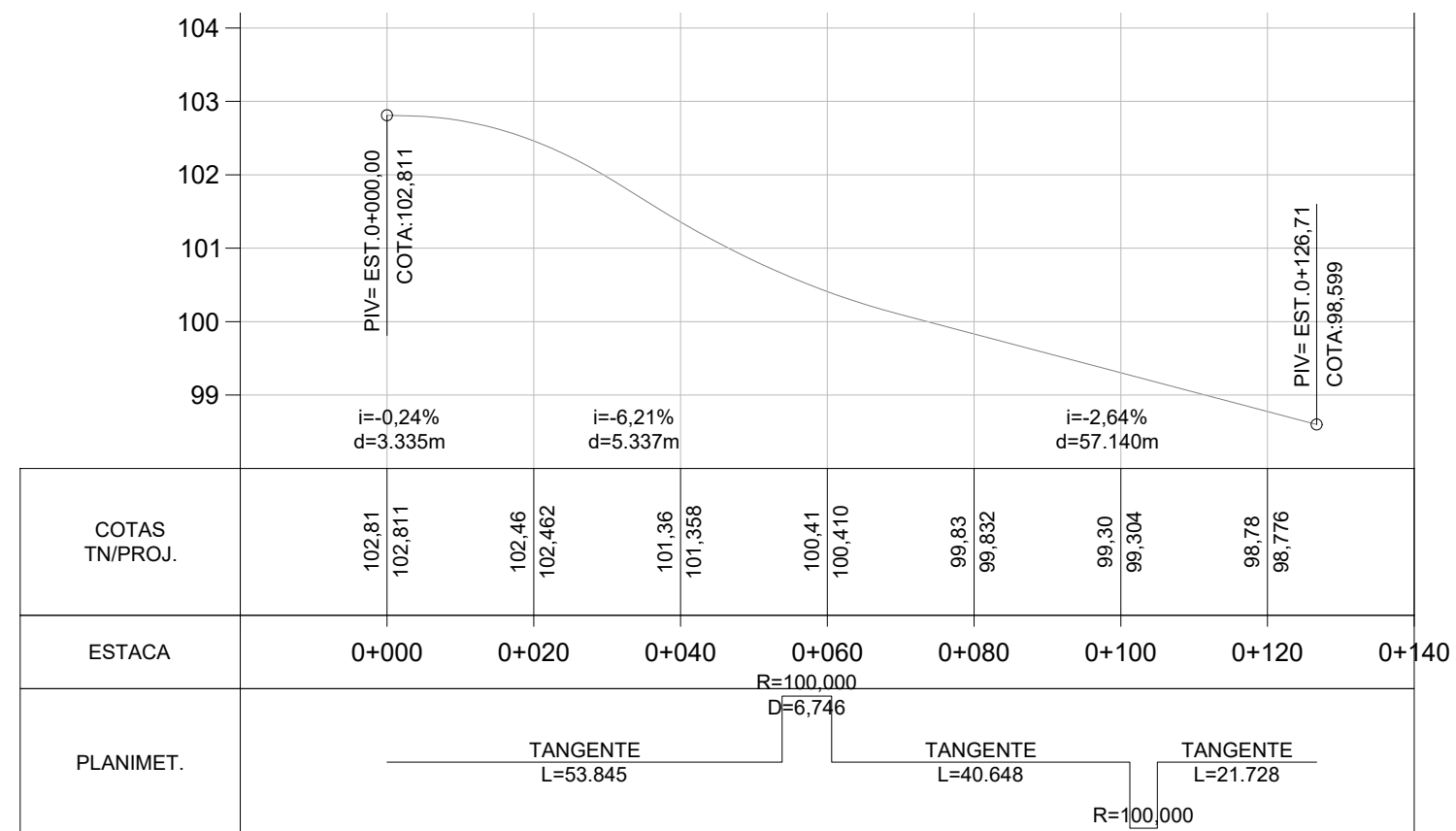
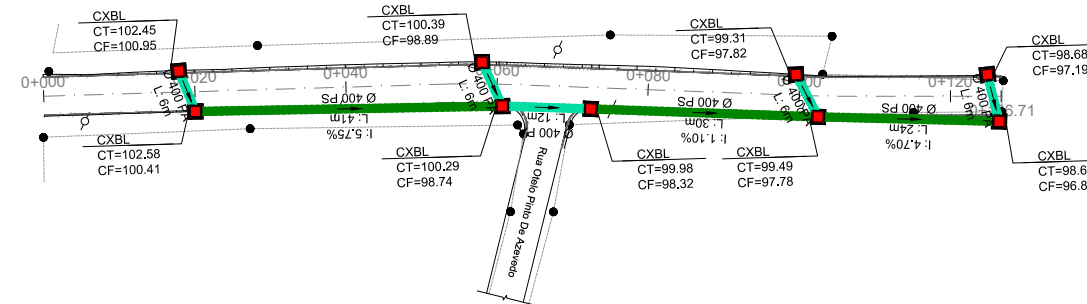
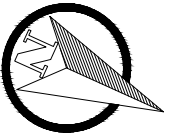
RESPONSÁVEL TÉCNICO:

HENRIQUE MEZZOMO  
CREA-RS: 208634

DATA: 2019

ESCALA:  
Horizontal: 1/1000  
Vertical: 1/100

FRANCHA: 1



LEGENDA

LEGENDA:

- Bueiro Simples PS1 Ø400mm
- Bueiro Simples PA1 Ø400mm
- Bueiro Simples PS1 Ø600mm
- Bueiro Simples PA1 Ø600mm
- Caixa Coletora 0,80 x 0,80 (Interna)
- Caixa Coletora Mista

- Caixa Projetada em outra rua
- Caixa Coletora Existente
- Rede Coletora Existente



TIPO: DRENAGEM

LOCAL: JOÃO ROSA

TRECHO: Entre Pedro Damiano Ramos Ao Fim Da Rua

ÁREA: 126,71m X 5,00m +30,22(BOCAS)= 663,77 m²

PROPRIETÁRIO:

RESPONSÁVEL TÉCNICO:

HENRIQUE MEZZOMO  
CREA-RS: 208634

DATA: 2019

ESCALA: Horizontal: 1/1000 Vertical: 1/100

FRANCHA: 1