

ESTADO DO RIO GRANDE DO SUL
PREFEITURA MUNICIPAL DE TAQUARI

PROJETO DE PAVIMENTAÇÃO

LOCAL: RUA ANTENOR BOTELHO DE SOUZA

TRECHO: ENTRE A RUA MARECHAL CASTELO BRANCO E O FINAL DO ASFALTO

ÁREA: 1.068,62m²



SITUAÇÃO
Imagem do Google
Sem escala



LOCALIZAÇÃO
Imagem do Google
Sem escala

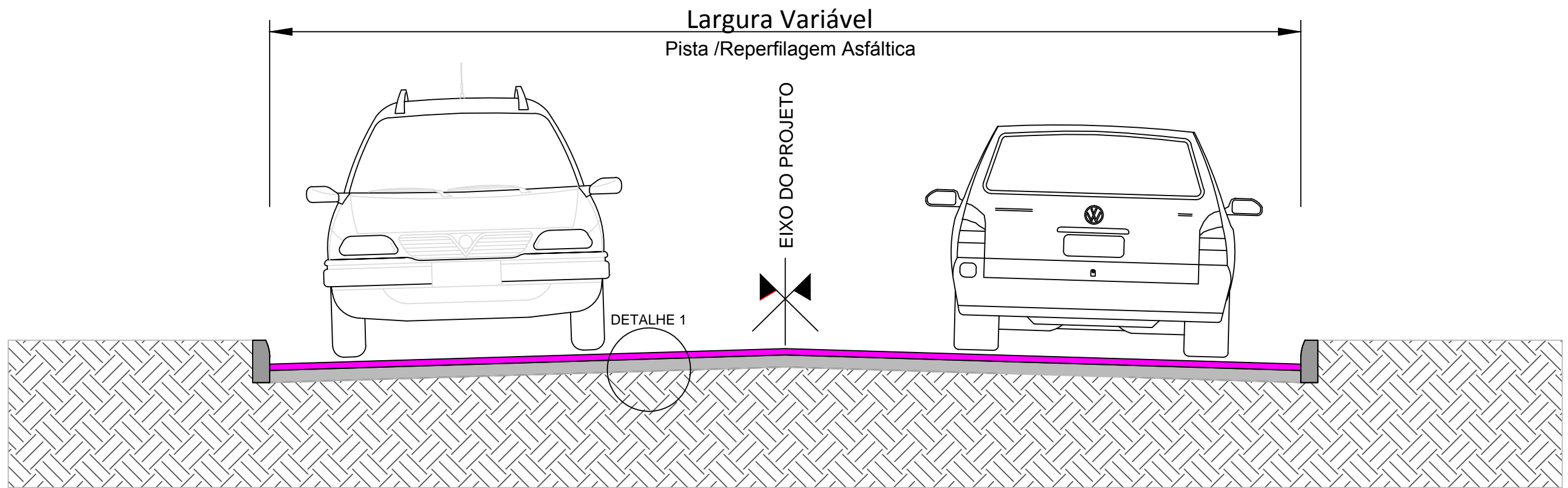
LEGENDA:

Rua a receber Reperfilagem Asfáltica em pontos demarcados



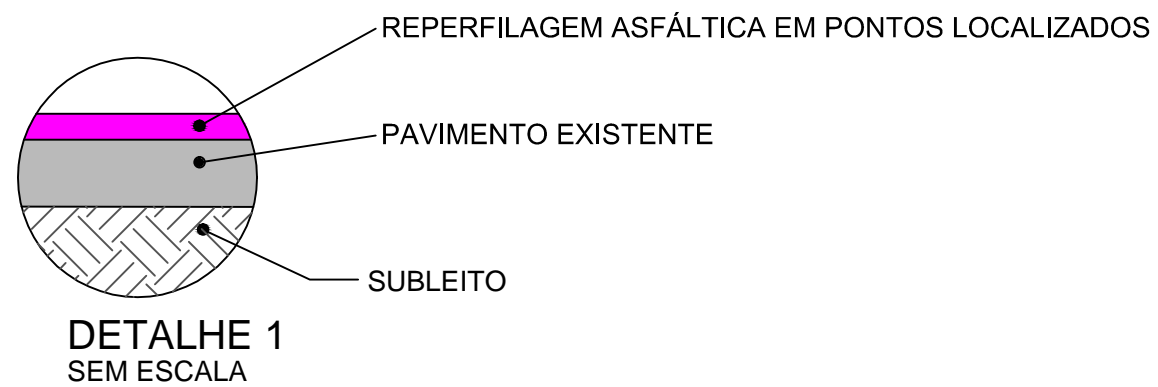
PREFEITURA MUNICIPAL DE TAQUARI

TIPO:	SITUAÇÃO E LOCALIZAÇÃO	PROPRIETÁRIO:	DATA:
LOCAL:	RUA ANTENOR BOTELHO DE SOUZA		2019
TRECHO:	ENTRE A RUA MARECHAL CASTELO BRANCO E O FINAL DO ASFALTO	RESPONSÁVEL TÉCNICO:	ESCALA:
ÁREA:	1.068,62m ²		SEM ESCALA
			PRANCHA:
			01/03



SEÇÃO TIPO DE PAVIMENTAÇÃO

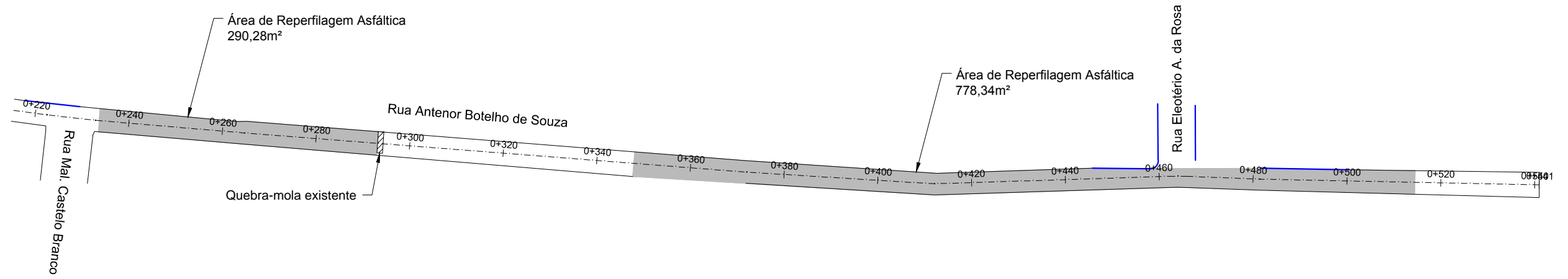
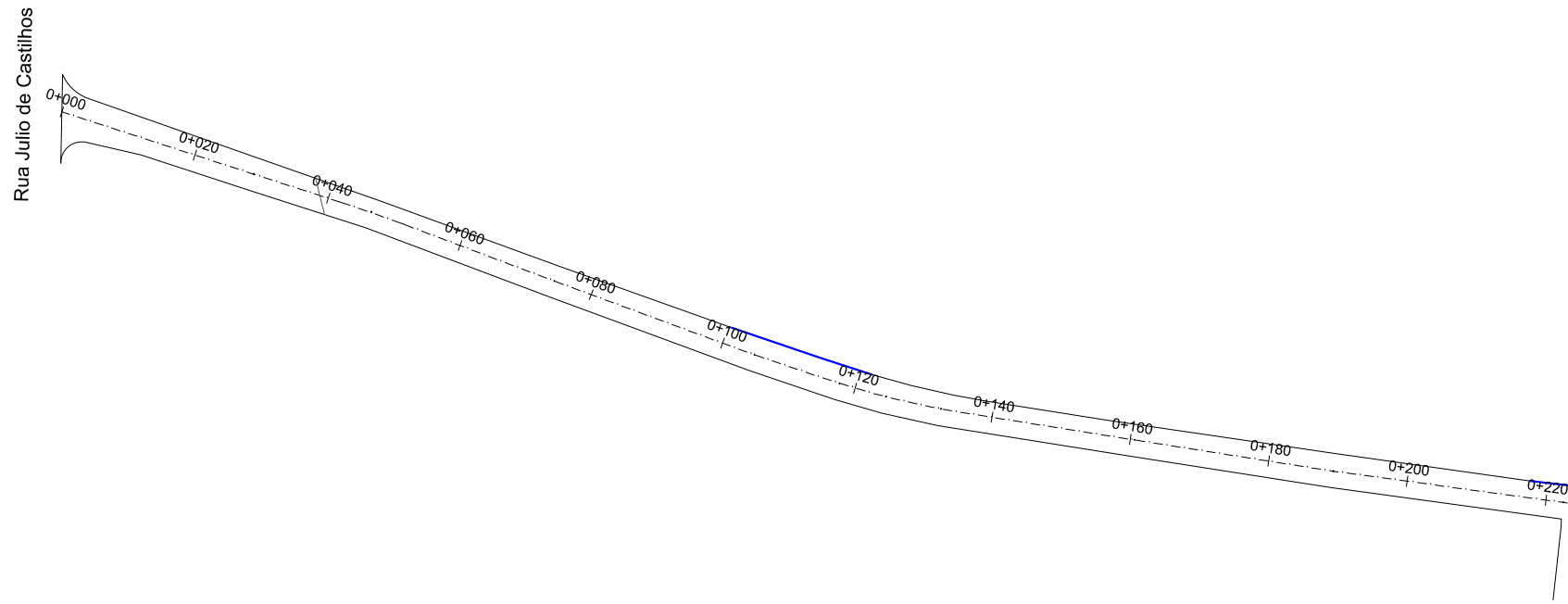

SEM ESCALA



LEGENDA:

PREFEITURA MUNICIPAL DE TAQUARI

TIPO: SEÇÃO TIPO PAVIMENTAÇÃO	PROPRIETÁRIO: _____	DATA: 2019
LOCAL: RUA ANTENOR BOTELHO DE SOUZA	RESPONSÁVEL TÉCNICO: _____	ESCALA: SEM ESCALA
TRECHO: ENTRE A RUA MARECHAL CASTELO BRANCO E O FINAL DO ASFALTO		PRANCHA: 02/03
ÁREA: 1.068,62m ²		



LEGENDA:

PLANTA BAIXA

- BORDO DA PISTA
- REPERFILAGEM ASFÁLTICA



- SIMBOLO DE NORTE
- POSTE DE ENERGIA ELÉTRICA

PERFIL LONGITUDINAL

- PERFIL DO PROJETO DA RUA

PREFEITURA MUNICIPAL DE TAQUARI

<p>TIPO: PAVIMENTAÇÃO</p> <p>LOCAL: RUA ANTENOR BOTELHO DE SOUZA</p> <p>TRECHO: ENTRE A RUA MARECHAL CASTELO BRANCO E O FINAL DO ASFALTO</p> <p>ÁREA: 1.068,62m²</p>	<p>PROPRIETÁRIO: _____</p> <p>RESPONSÁVEL TÉCNICO: _____</p>	<p>DATA: 2019</p> <p>ESCALA: 1/1000</p> <p>PRANCHA: 03/03</p>
--	--	---