

ESTADO DO RIO GRANDE DO SUL  
PREFEITURA MUNICIPAL DE TAQUARI

# PROJETO DE PAVIMENTAÇÃO

LOCAL: RUA JOÃO PESSOA - T1

TRECHO: ENTRE A RUA OTHELO ROSA E A RUA DAVID CANABARRO

ÁREA:  $62,00\text{m} \times 12,00\text{m} = 744,00\text{m}^2 + 3,84\text{m}^2$  (boca de rua) =  $747,84\text{m}^2$





SITUAÇÃO  
Imagem do Google  
Sem escala



LOCALIZAÇÃO  
Imagem do Google  
Sem escala

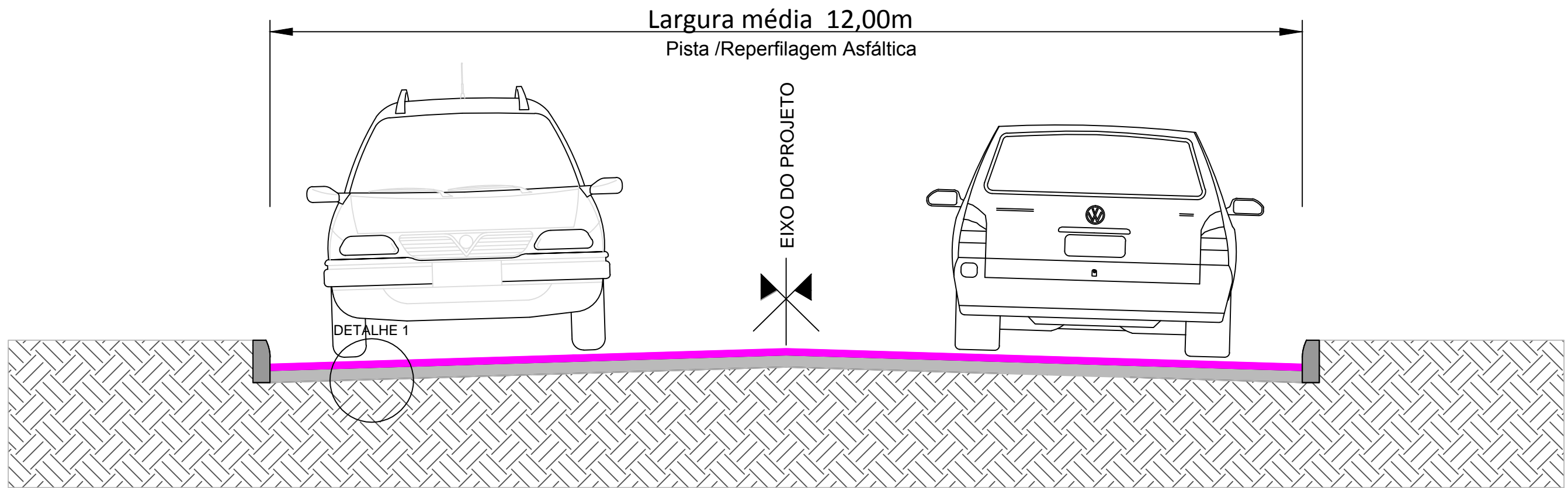
LEGENDA:

Rua a ser pavimentada

PREFEITURA MUNICIPAL DE TAQUARI

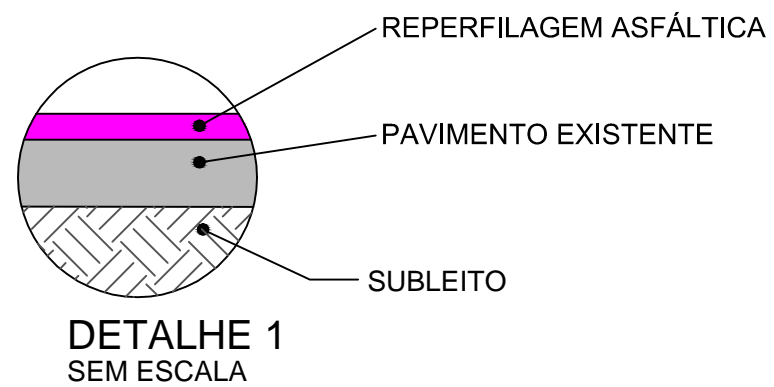
TIPO:	SITUAÇÃO E LOCALIZAÇÃO	PROPRIETÁRIO:	DATA:
LOCAL:	RUA JOÃO PESSOA - T1		2019
TRECHO:	ENTRE A RUA OTHELO ROSA E A RUA DAVID CANABARRO	RESPONSÁVEL TÉCNICO:	ESCALA:
ÁREA:	62,00m x 12,00m = 744,00m <sup>2</sup> + 3,84m <sup>2</sup> (boca de rua) = 747,84m <sup>2</sup>		SEM ESCALA
			PRANCHA:
			01/03





## SEÇÃO TIPO DE PAVIMENTAÇÃO

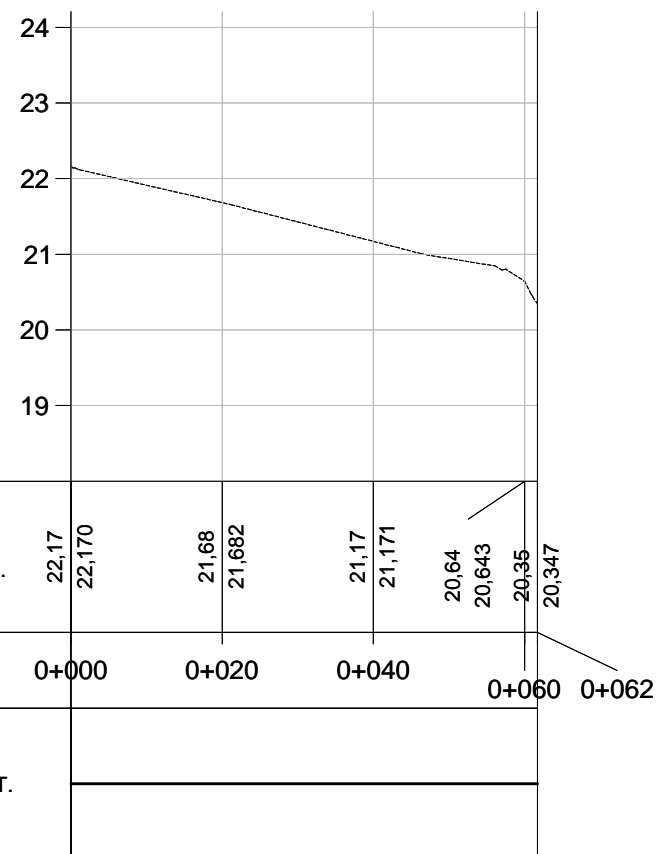
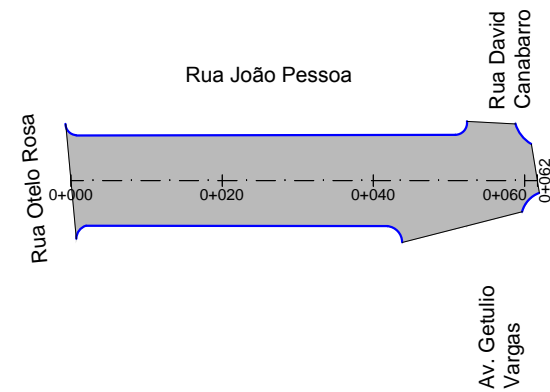
SEM ESCALA



LEGENDA:

### PREFEITURA MUNICIPAL DE TAQUARI

TIPO:	SEÇÃO TIPO PAVIMENTAÇÃO	PROPRIETÁRIO:	DATA:
LOCAL:	RUA JOÃO PESSOA - T1		2019
TRECHO:	ENTRE A RUA OTHELO ROSA E A RUA DAVID CANABARRO	RESPONSÁVEL TÉCNICO:	ESCALA:
AREA:	62,00m x 12,00m = 744,00m <sup>2</sup> + 3,84m <sup>2</sup> (boca de rua) = 747,84m <sup>2</sup>		SEM ESCALA
			PRANCHA:
			02/03



LEGENDA:

PLANTA BAIXA

- MEIO-FIO EXISTENTE
- REPERFILAGEM ASFÁLTICA



SIMBOLO DE NORTE

POSTE DE ENERGIA ELÉTRICA

PERFIL LONGITUDINAL

- PERFIL DO PROJETO DA RUA

## PREFEITURA MUNICIPAL DE TAQUARI

TIPO: <b>PAVIMENTAÇÃO</b>	PROPRIETÁRIO: <hr/>	DATA: <b>2019</b>
LOCAL: RUA JOÃO PESSOA - T1	RESPONSÁVEL TÉCNICO: <hr/>	ESCALA: Horizontal: <b>1/1000</b> Vertical: <b>1/100</b>
TRECHO: ENTRE A RUA OTHELO ROSA E A RUA DAVID CANABARRO		PRANCHA: <b>03/03</b>
ÁREA: 62,00m x 12,00m = 744,00m <sup>2</sup> + 3,84m <sup>2</sup> (boca de rua) = 747,84m <sup>2</sup>		