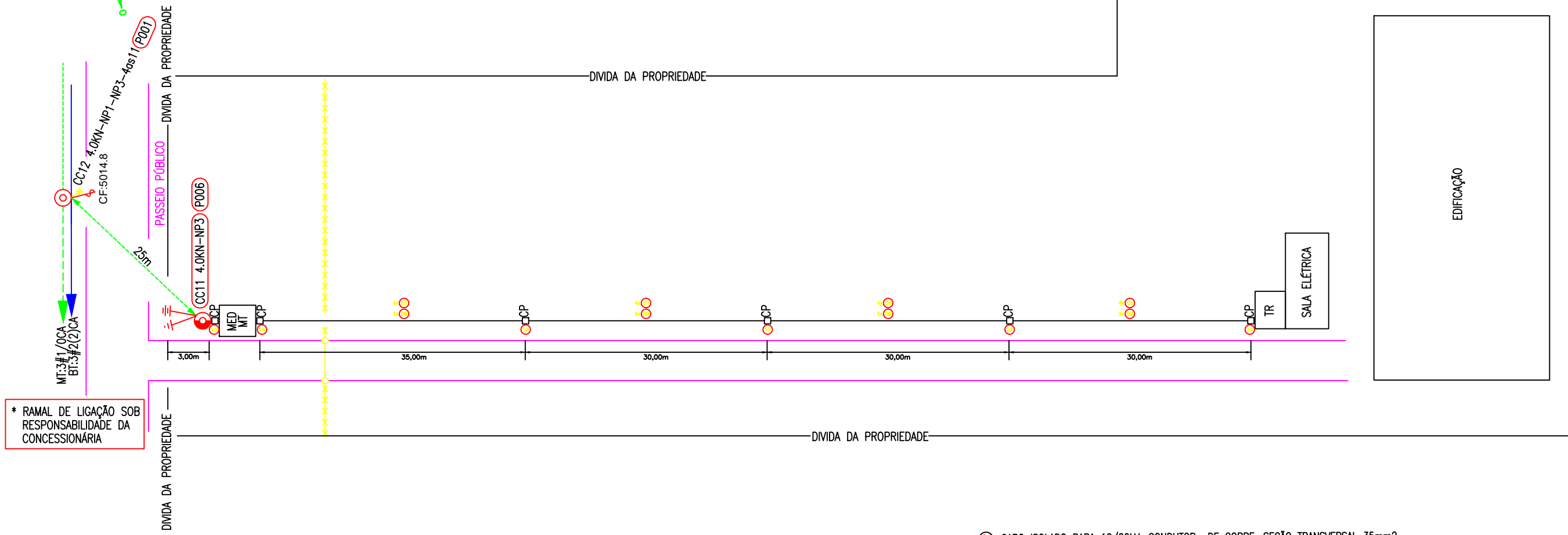
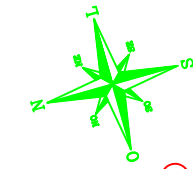
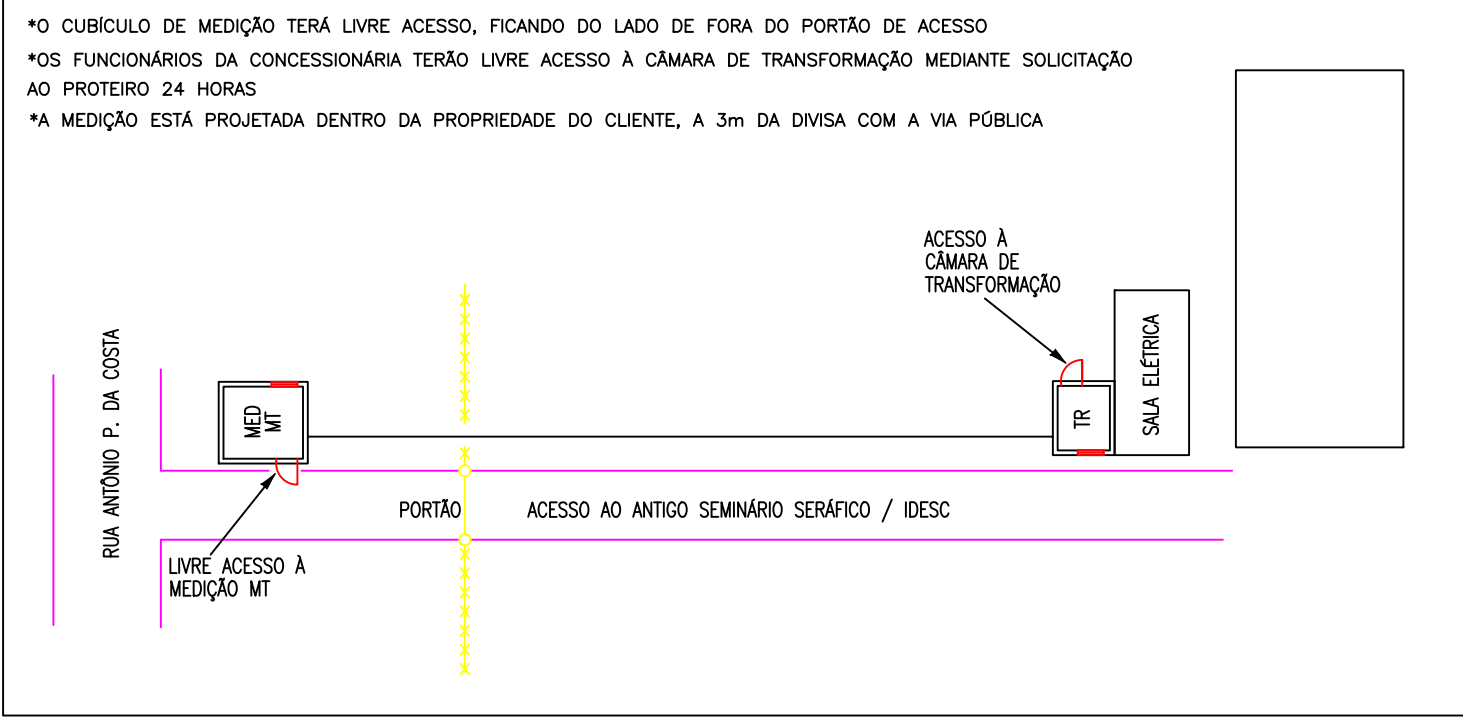


Tabela de estruturas e coordenadas						
Coordenadas Datum:SAD 69				Estruturas		
Ponto n°	Coord. X	Coord. Y	Coord. Z	Existente	Instalar	Retirar
P006	416016	6702406	24m		CC11 4.0KN-NP3	



LOCALIZAÇÃO E SITUAÇÃO SEM ESCALA



- *O CUBÍCULO DE MEDIÇÃO TERÁ LIVRE ACESSO, FICANDO DO LADO DE FORA DO PORTÃO DE ACESSO
- *OS FUNCIONÁRIOS DA CONCESSIONÁRIA TERÃO LIVRE ACESSO À CÂMARA DE TRANSFORMAÇÃO MEDIANTE SOLICITAÇÃO AO PROTEIRO 24 HORAS
- *A MEDIÇÃO ESTÁ PROJETADA DENTRO DA PROPRIEDADE DO CLIENTE, A 3m DA DIVISA COM A VIA PÚBLICA

- Ø1 CABO ISOLADO PARA 12/20KV, CONDUTOR DE COBRE, SEÇÃO TRANSVERSAL 35mm²
- Ø9 ELETRODUTO TIPO KANAFLEX PVC Ø 100mm - IDEM Ø "4" ENTERRADA NA PROFUNDIDADE MINIMA DE 60cm ENVELOPADA EM CONCRETO
- Ø13 CAIXA DE PASSAGEM 80X80X80cm COM TAMPA BIPARTIDA E FUNDO AUTODRENANTE

LEGENDA:

- CP-CAIXA DE PASSAGEM 80X80X120cm FUNDO AUTODRENANTE
- MED MT - CUBÍCULO DE MEDIÇÃO INDIRETA EM MT
- TR- CÂMARA TRANSFORMADORA
- SALA ELÉTRICA - SALA QUE ABRIGARÁ O QGBT

Sistema de Projeção			
<input checked="" type="checkbox"/> UTM	<input type="checkbox"/> TM	<input type="checkbox"/> Geografica	
Datum			
<input checked="" type="checkbox"/> WGS 84	<input type="checkbox"/> SAD 69		
Fuso			
<input type="checkbox"/> 21S	<input checked="" type="checkbox"/> 22S		

SEAG Soluções em Eletricidade
www.seag.com.br
 Rodovia RST-287 Km33 - Morro do Pedro Rosa - CEP:95863-000 Tabai-RS
 CNPJ: 15.483.699/0001-65

Proprietario.: Prefeitura Municipal de Taquari
 C.P.F./C.N.P.J: 88.067.780/0001-38

Assunto.....: Subestação 500KVA e Medição Indireta em MT		05	Rev:02
Localidade...: Rua Antônio da Costa,451 - Caieira			
Município.....: Taquari / Rio Grande do Sul			
Projeto: 032/2018	Interessado: Prefeitura Municipal de Taquari CPF/CNPJ: 88.067.780/0001-38	Responsável Técnico: Lauro Luiz Brum Borges CREA: RS166962	
Data: 02/01/2019			
Escala: 1:500			